


凡例

集積計画

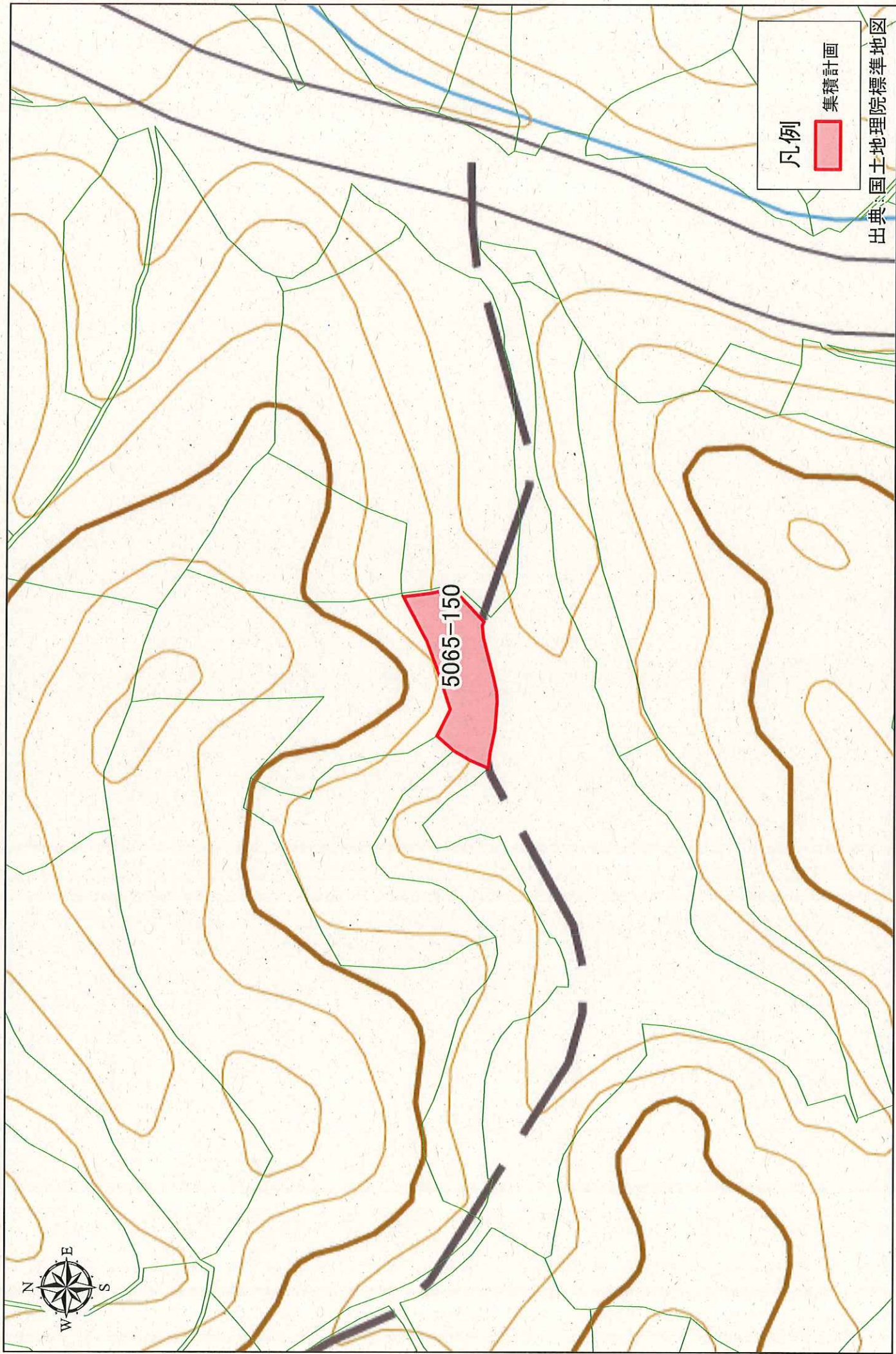
出典：国土地理院標準地図



凡例

集積計画

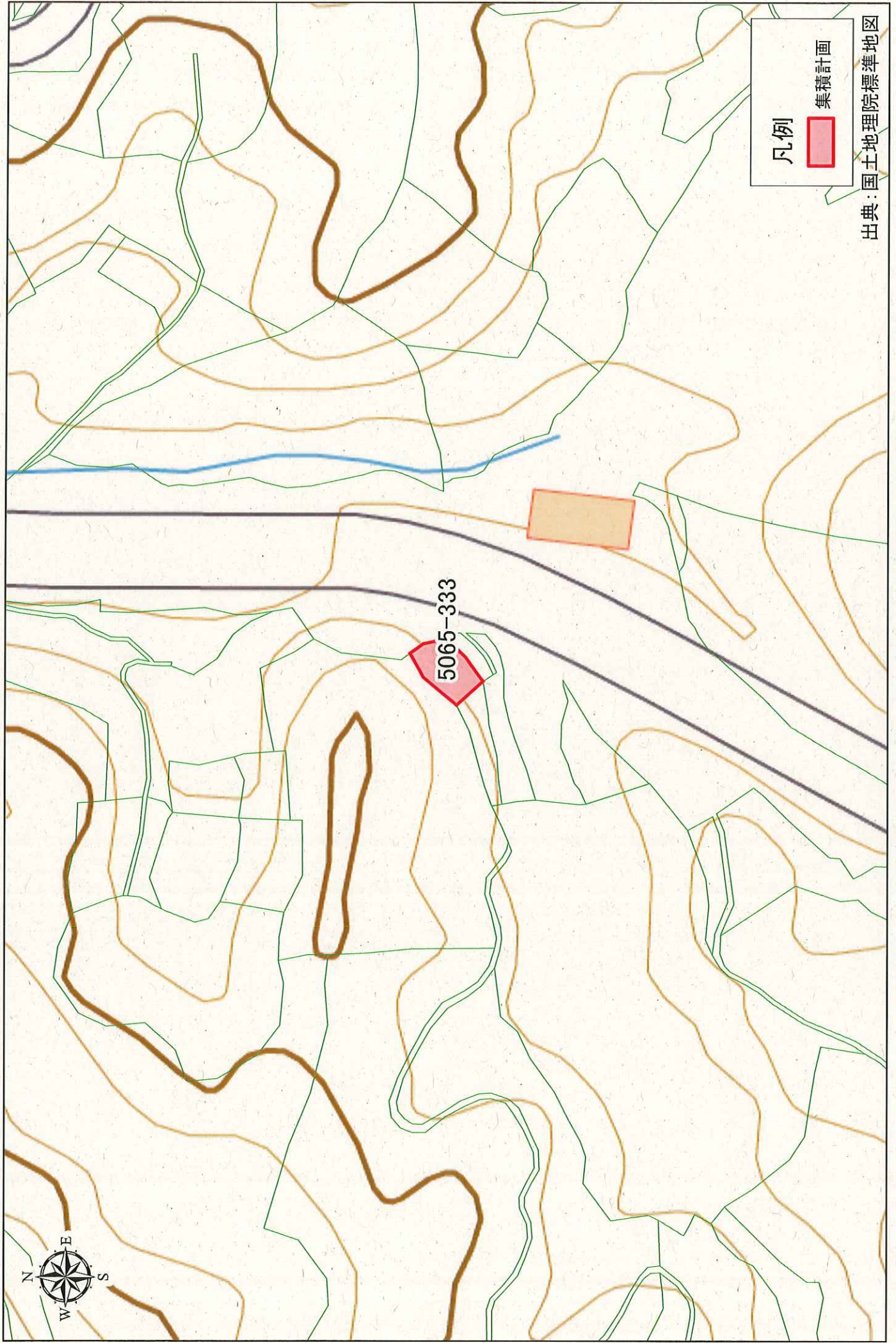
出典：国土地理院標準地図



凡例

集積計画

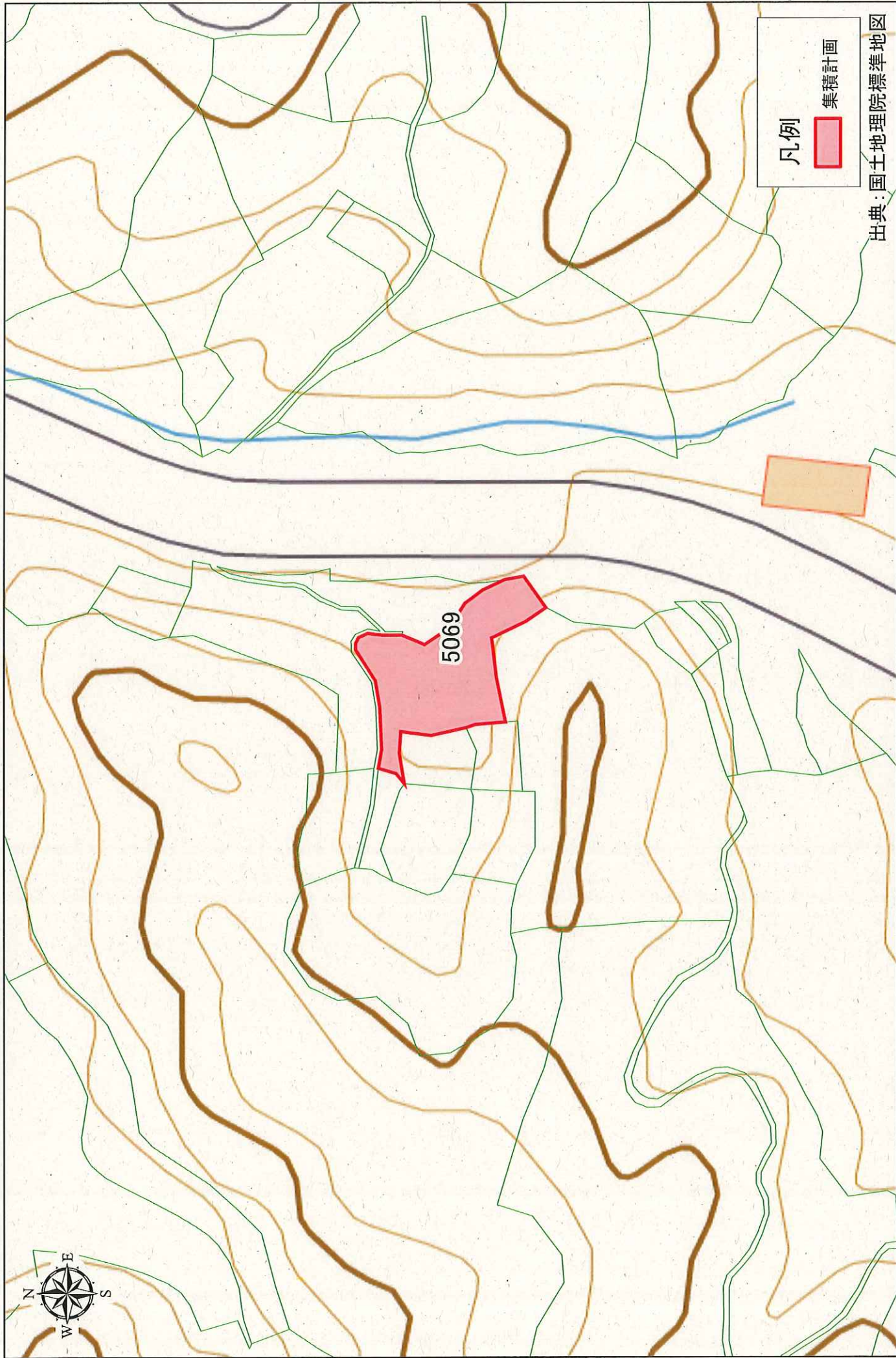
国土地理院標準地図



凡例


集積計画

出典：国土地理院標準地図



凡例
集積計画

出典：国土地理院標準地図



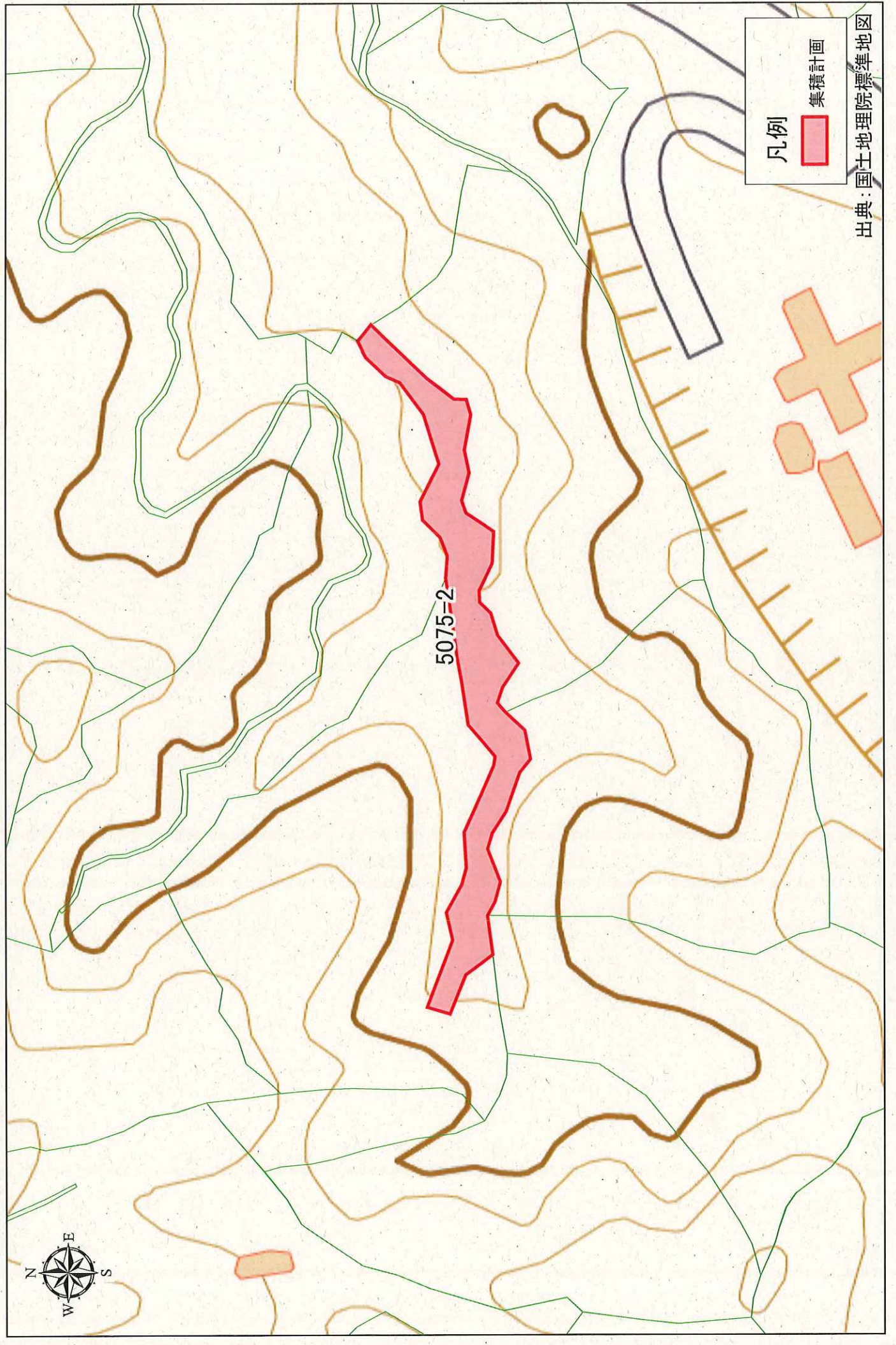
凡例

集積計画

出典: 国土地理院標準地図

S = 1:1,500

集積計画図【服巻字大作5075-2】



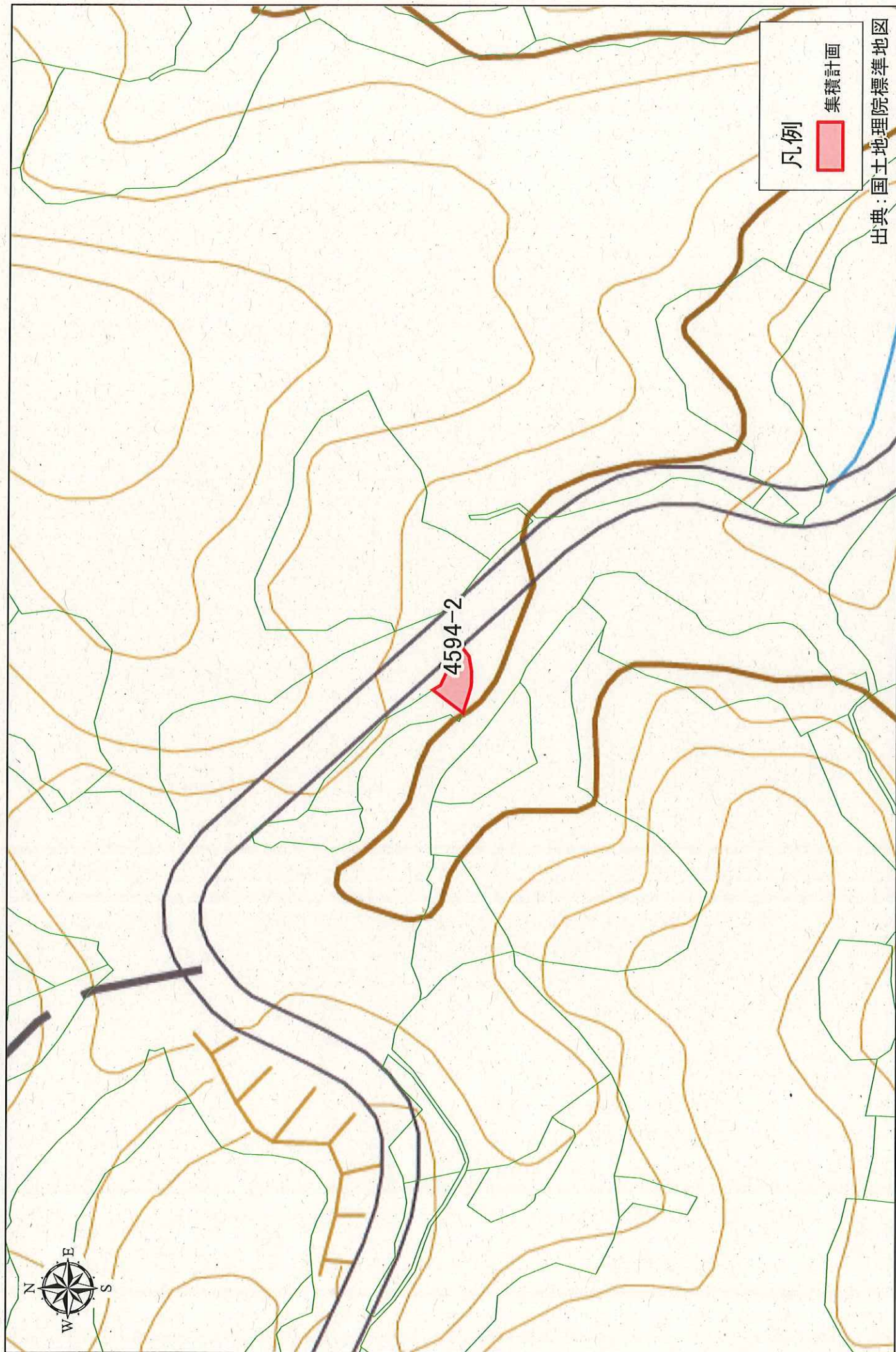
出典：国土地理院標準地図



凡例

集積計画

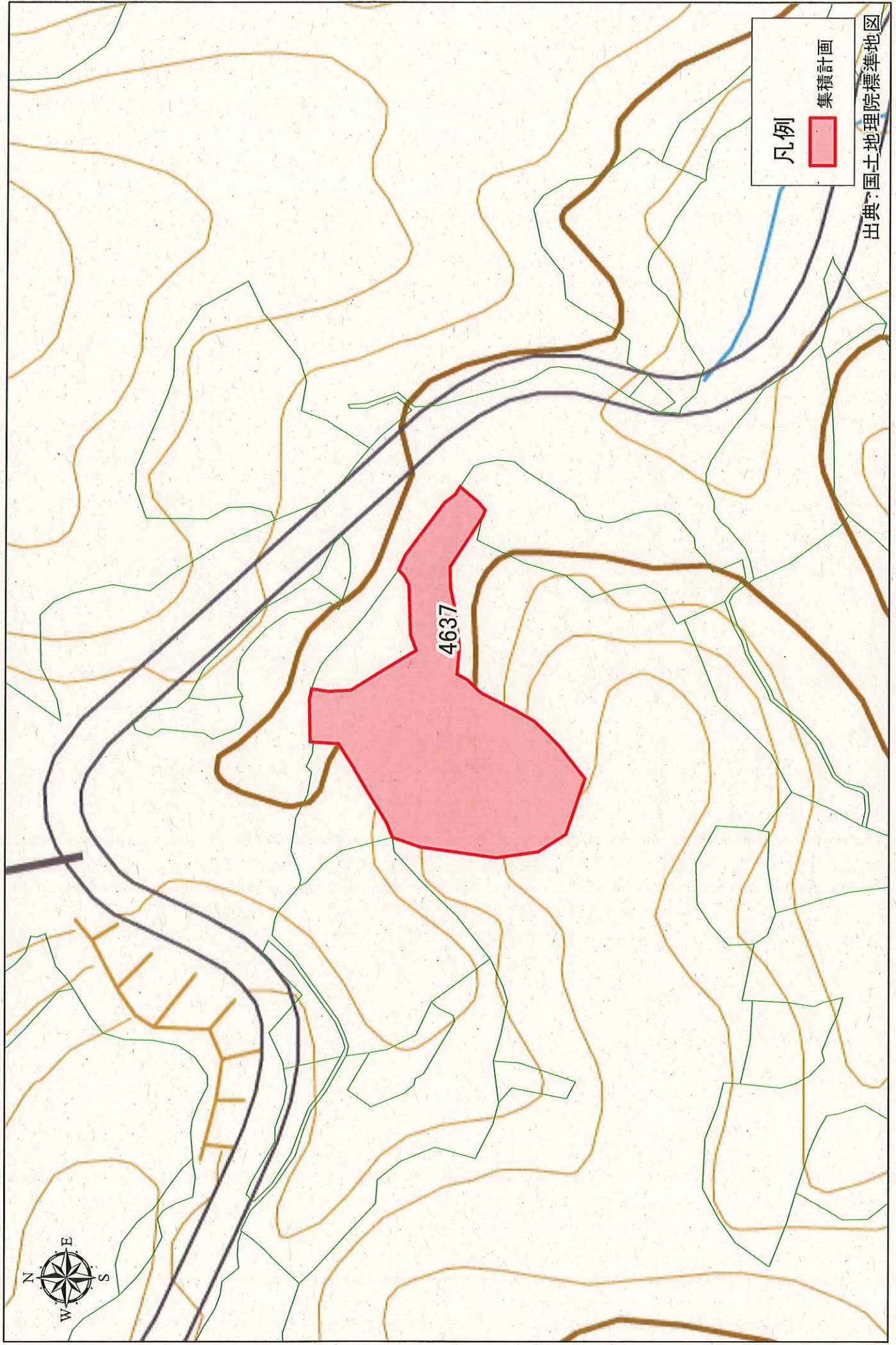
出典：国土地理院標準地図



集積計画図【服巻字山口4637】

S = 1:1,500

②



凡例

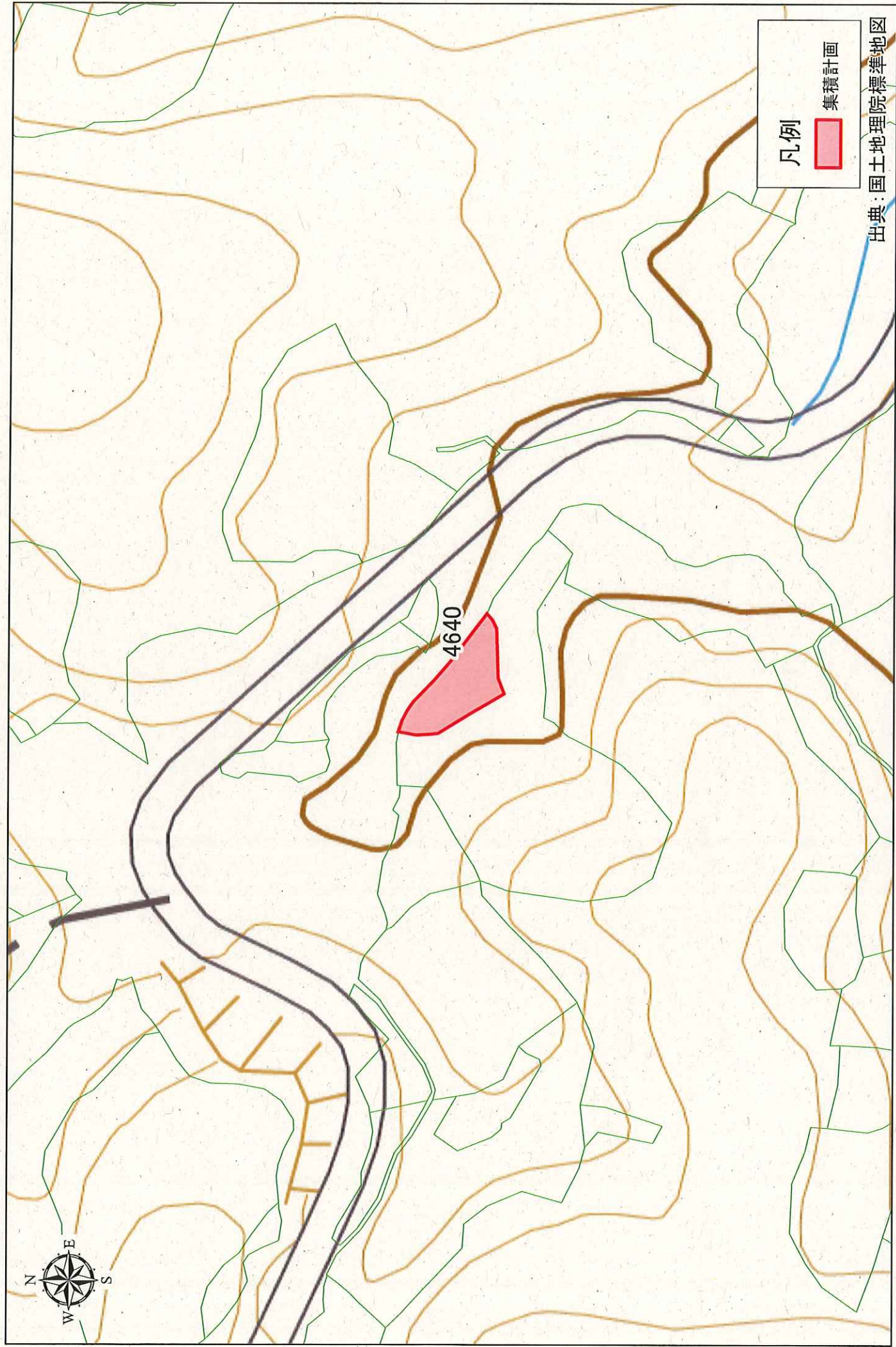
集積計画

出典：国土地理院標準地図

集積計画図【服巻字山口4640】

S = 1:1,500

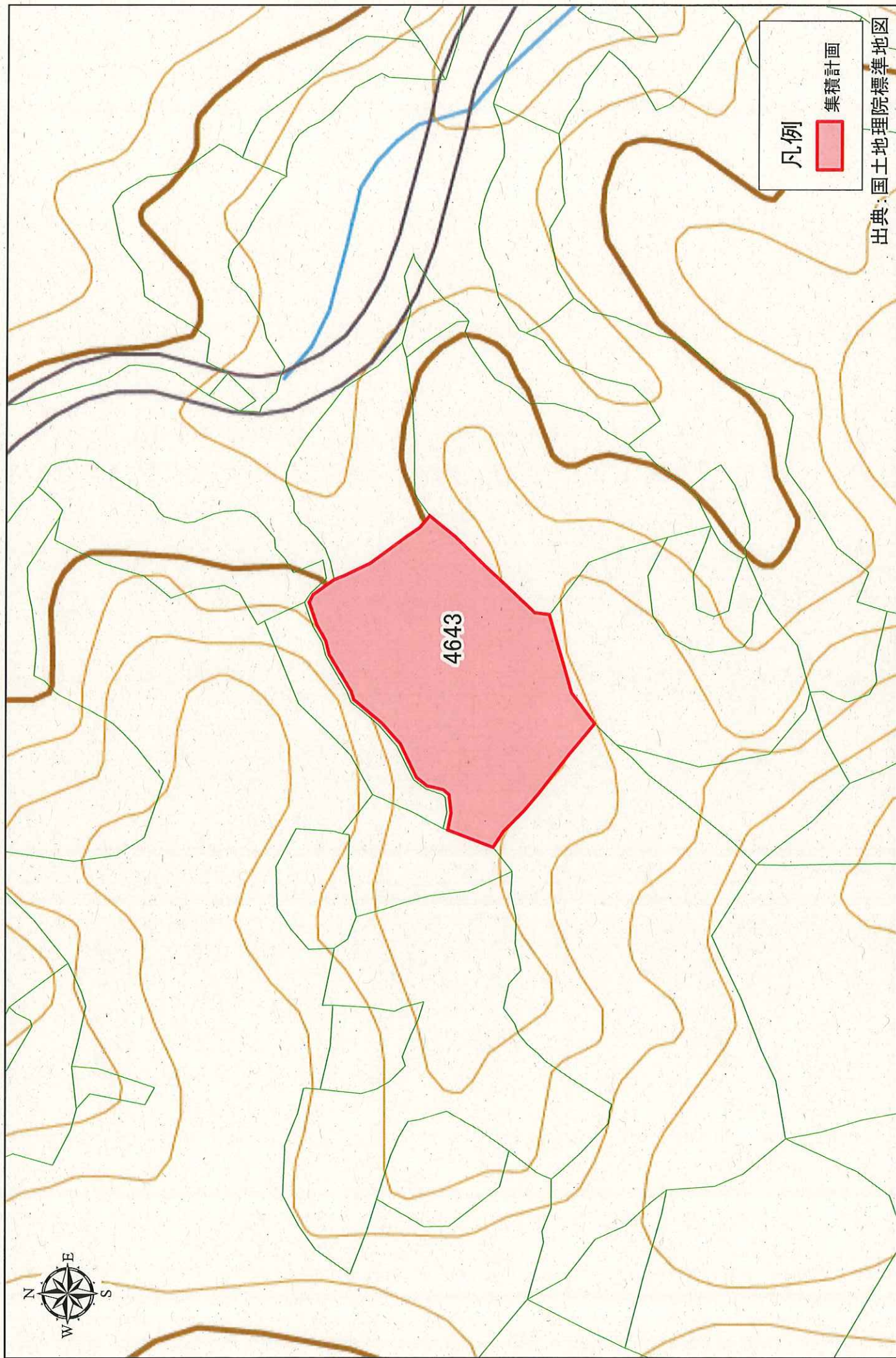
①



凡例

集積計画

出典：国土地理院標準地図



凡例

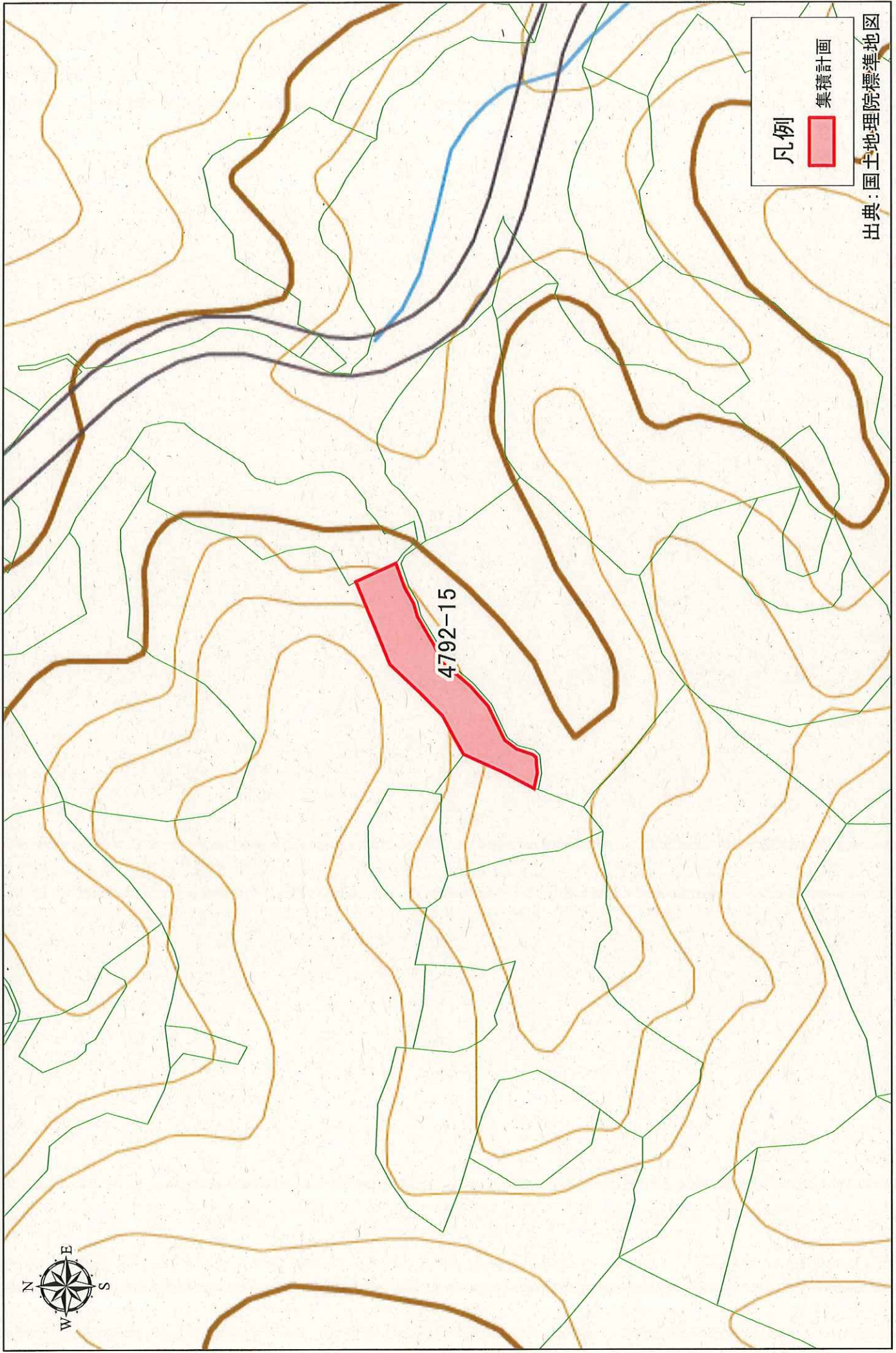
集積計画

出典：国土地理院標準地図

集積計画図【服巻字山口4792-15】

S = 1:1,500


④

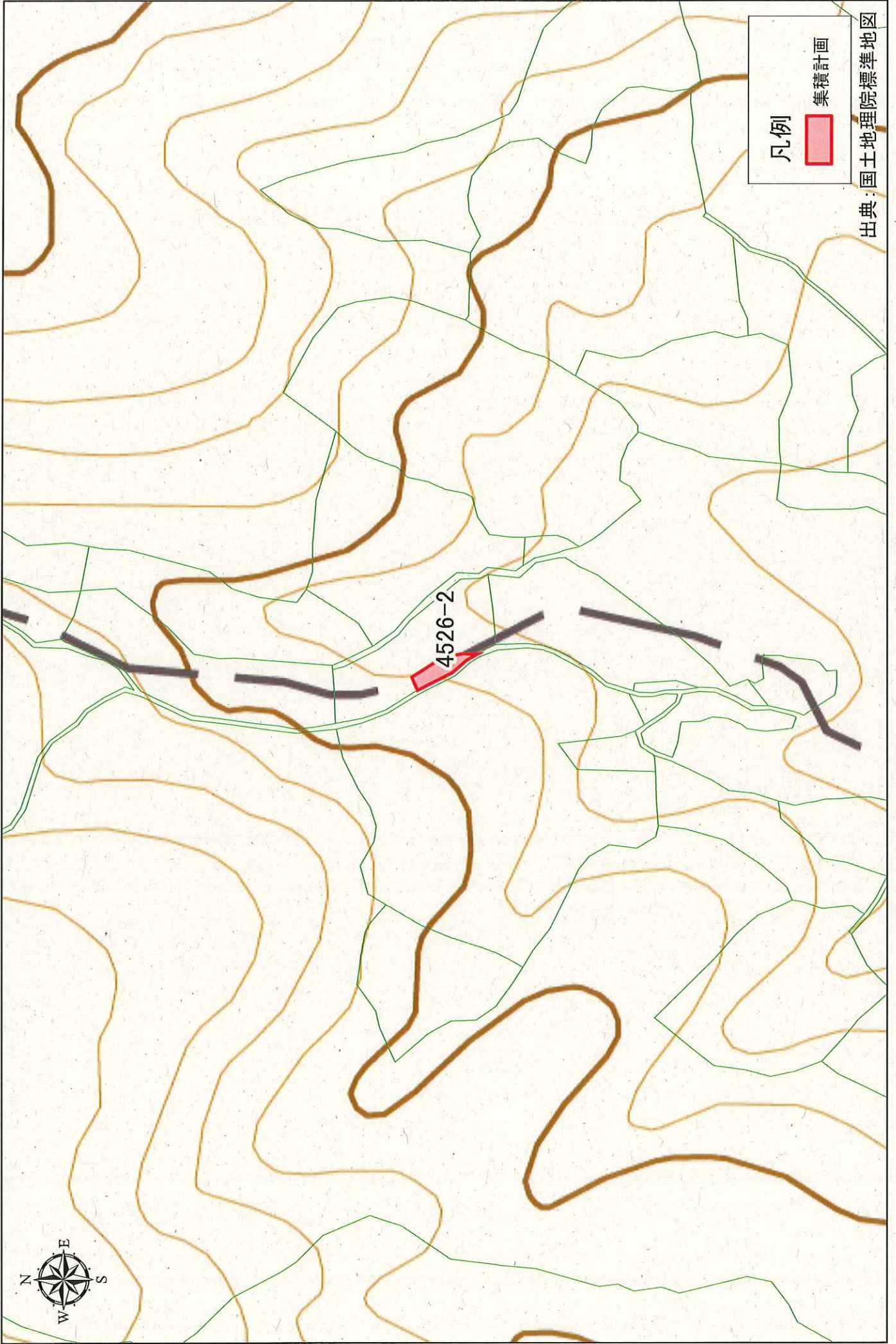


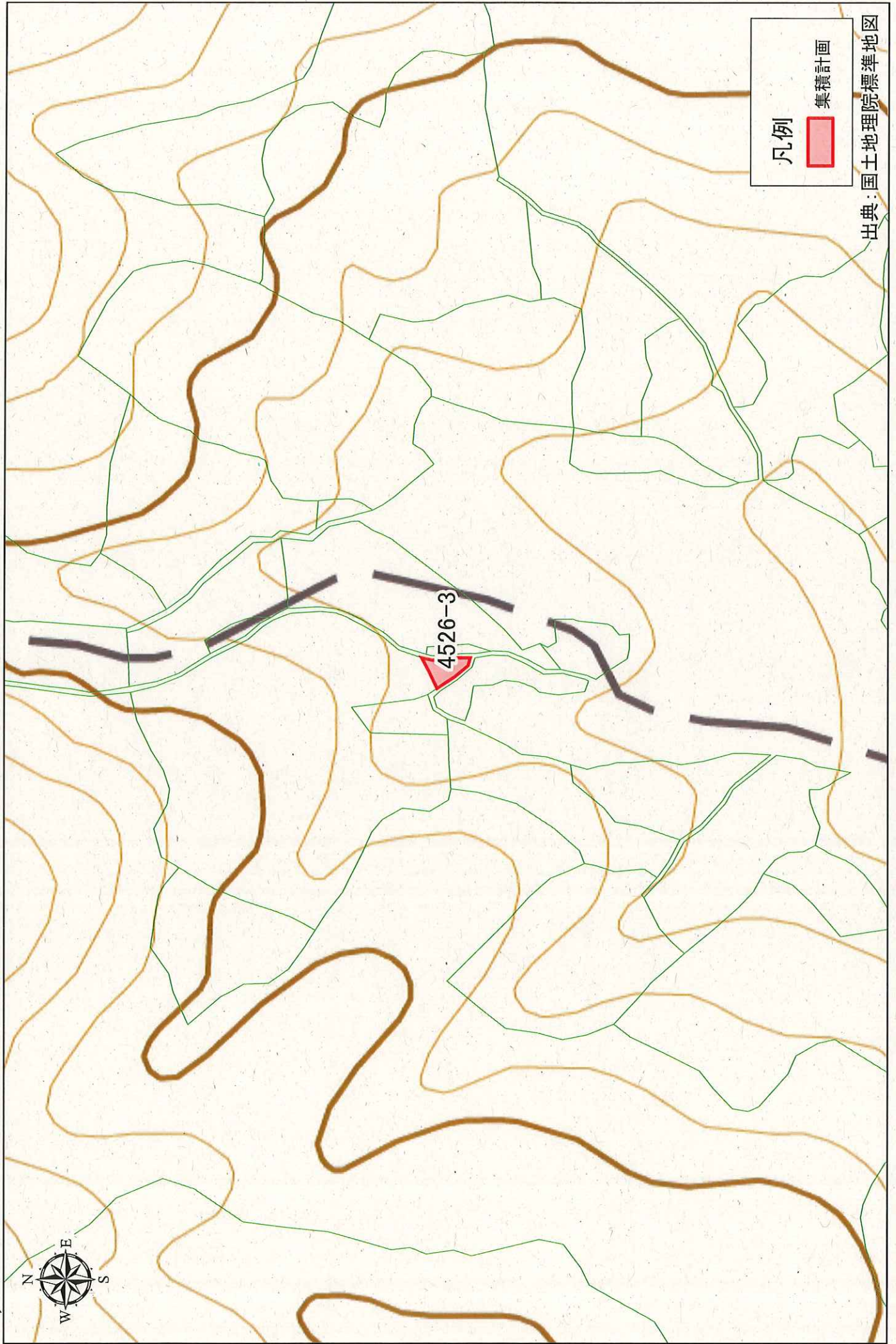
凡例

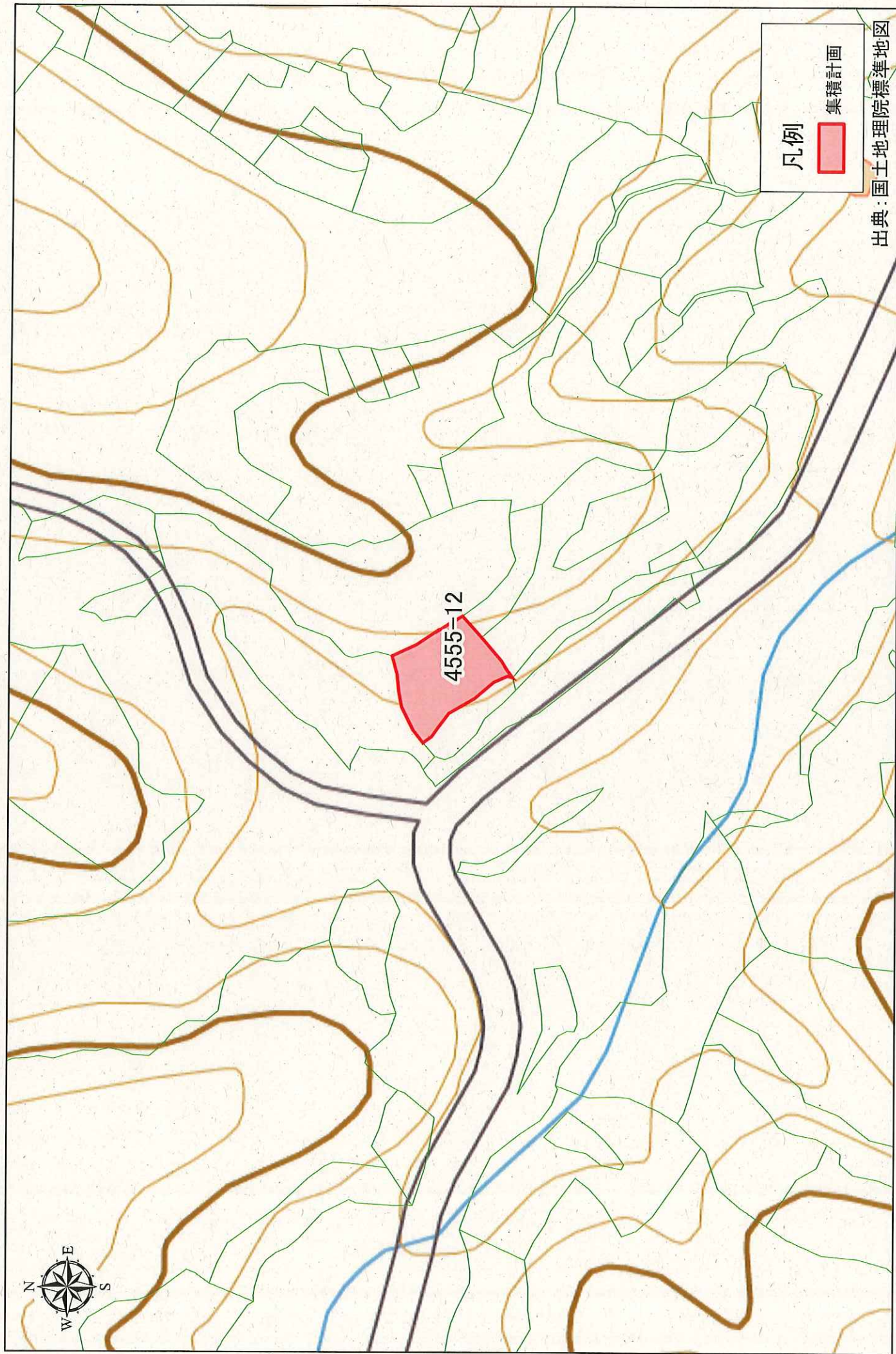
集積計画

出典：国土地理院標準地図









凡例

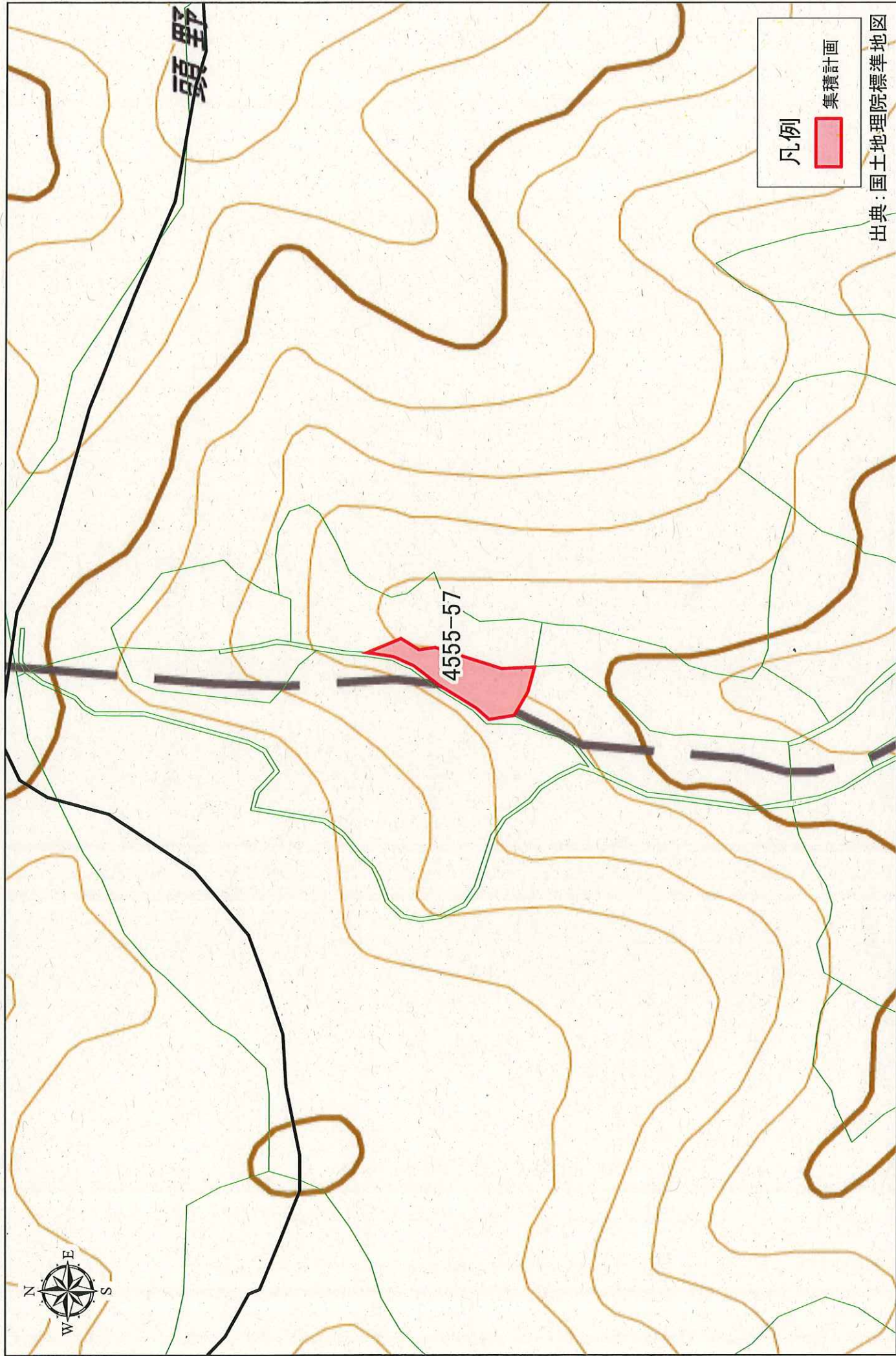
集積計画

出典：国土地理院標準地図

集積計画図【服巻字長者谷4555-57】

S = 1:1,500

①



凡例


集積計画

出典：国土地理院標準地図

集積計画図【服巻字長者谷4555-102】

S = 1:1,500

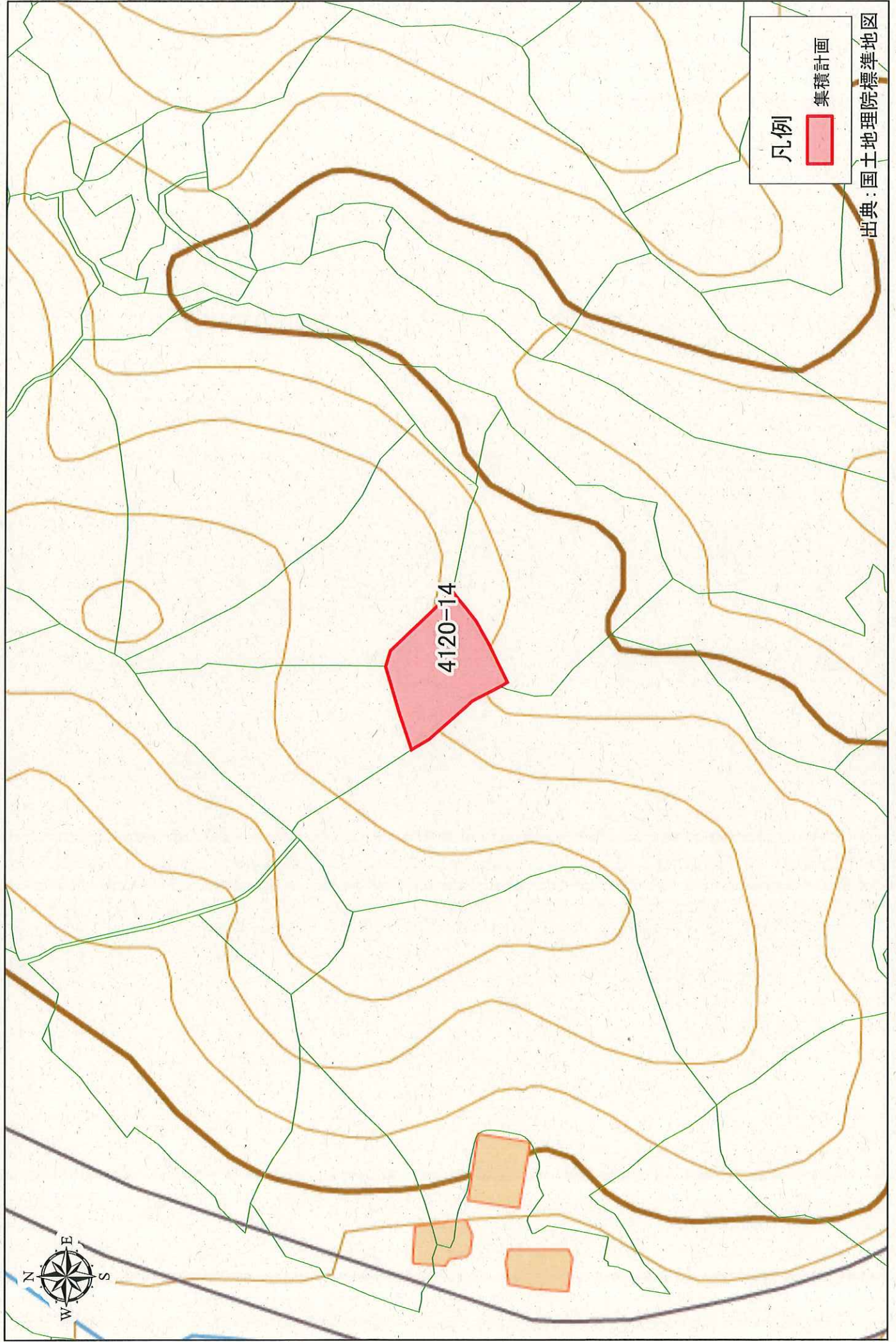
⑤

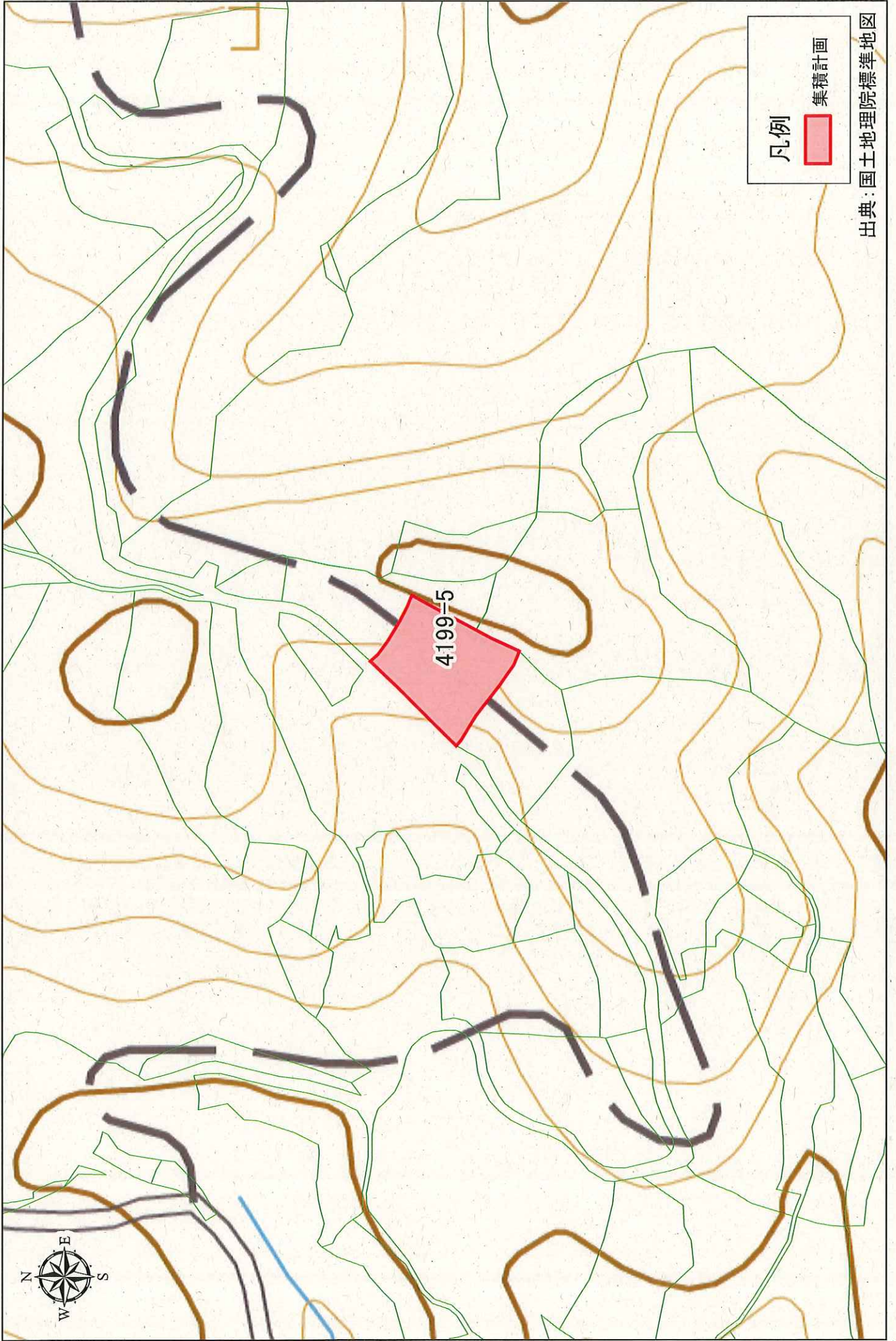


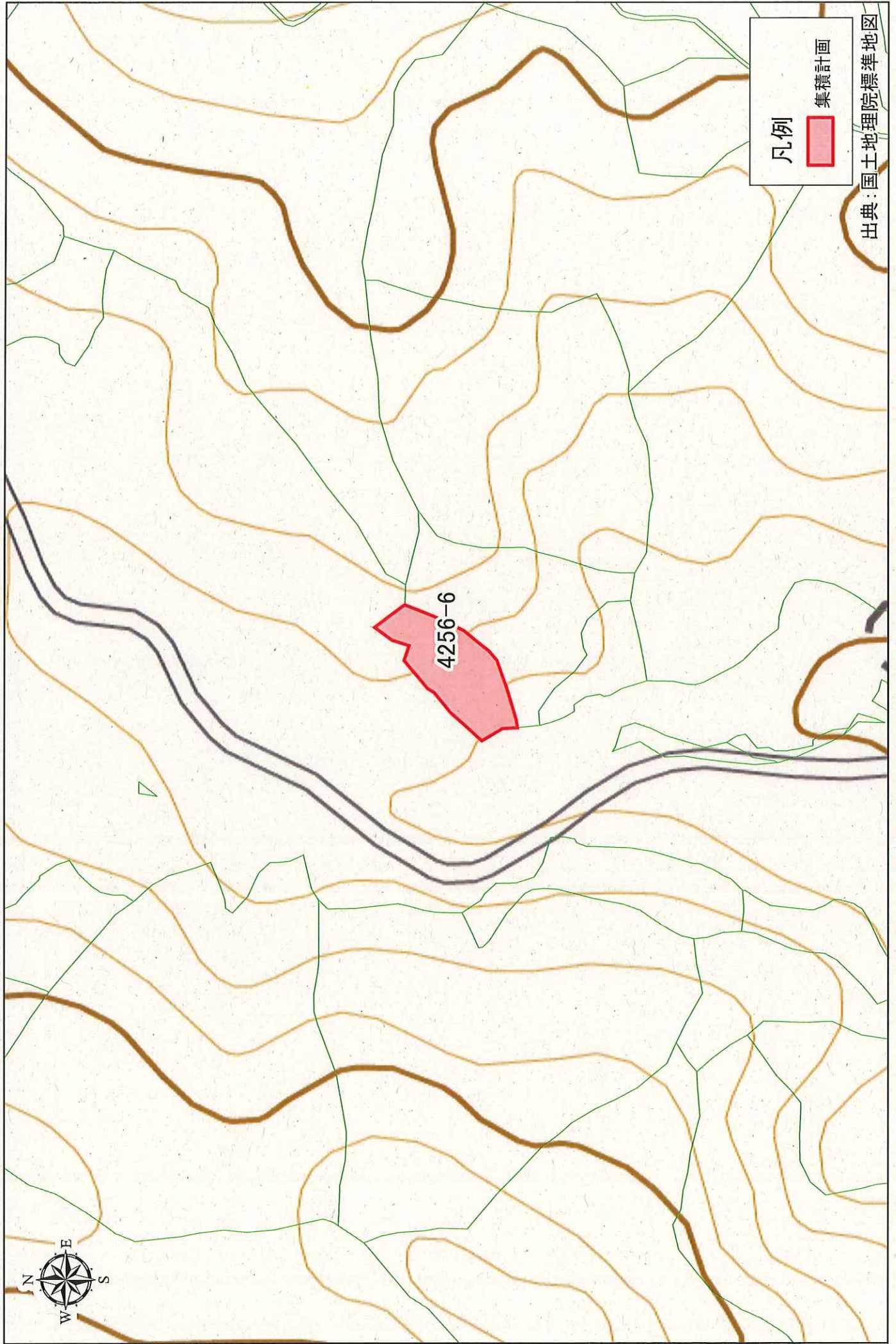
凡例

集積計画

出典：国土地理院標準地図



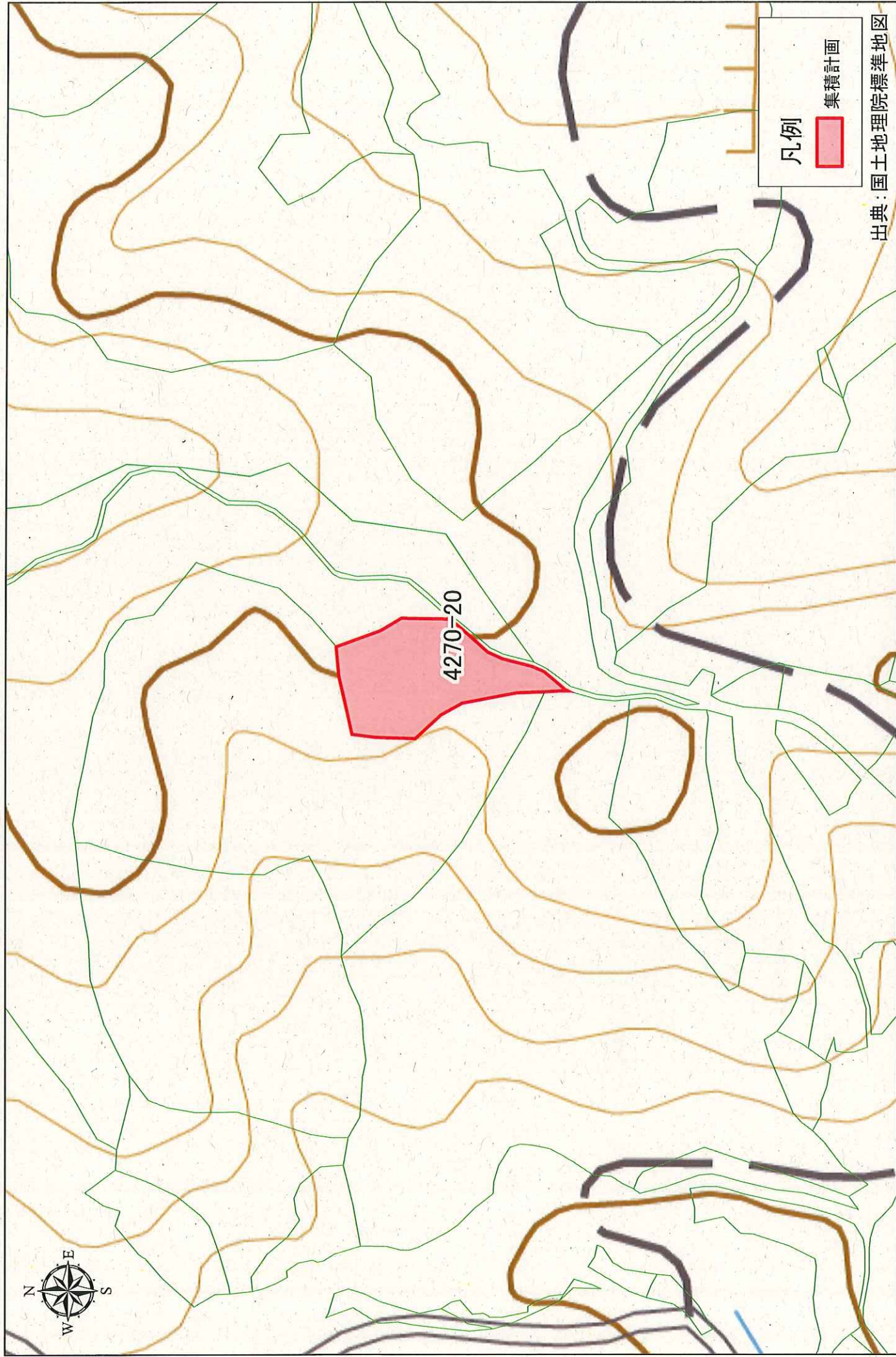




集積計画図【服巻字頭野4270-20】

S = 1:1,500

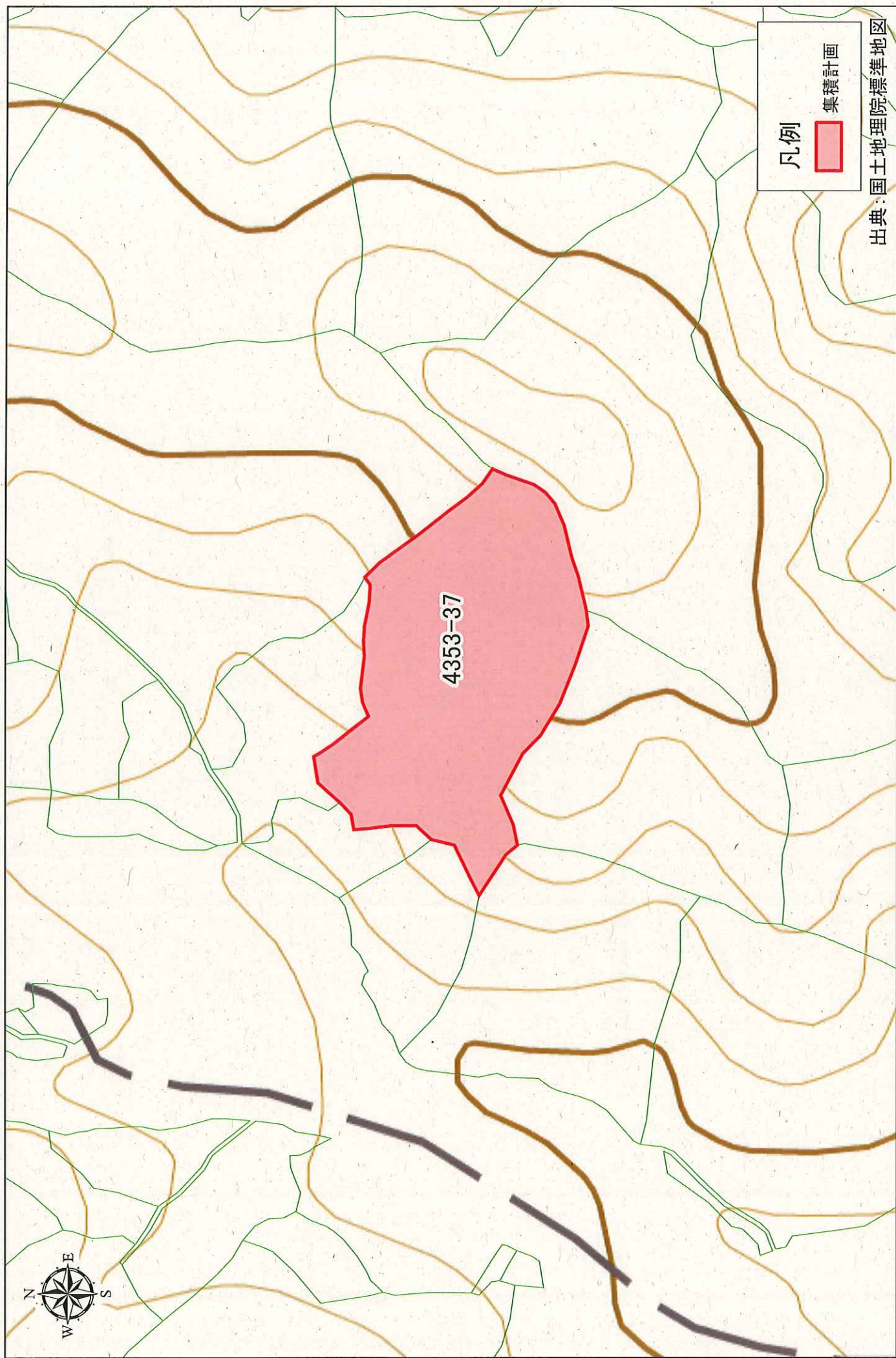
①

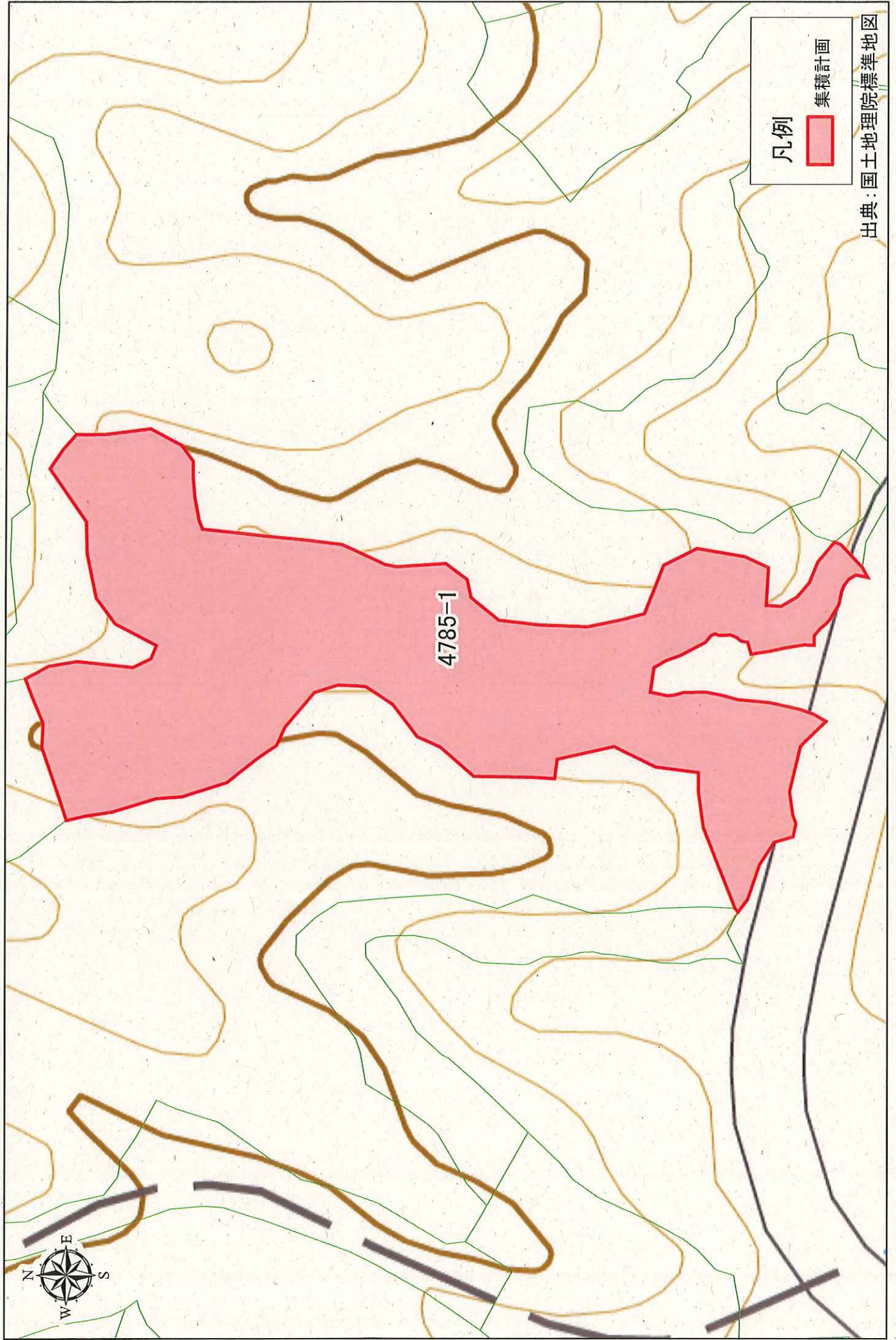



凡例

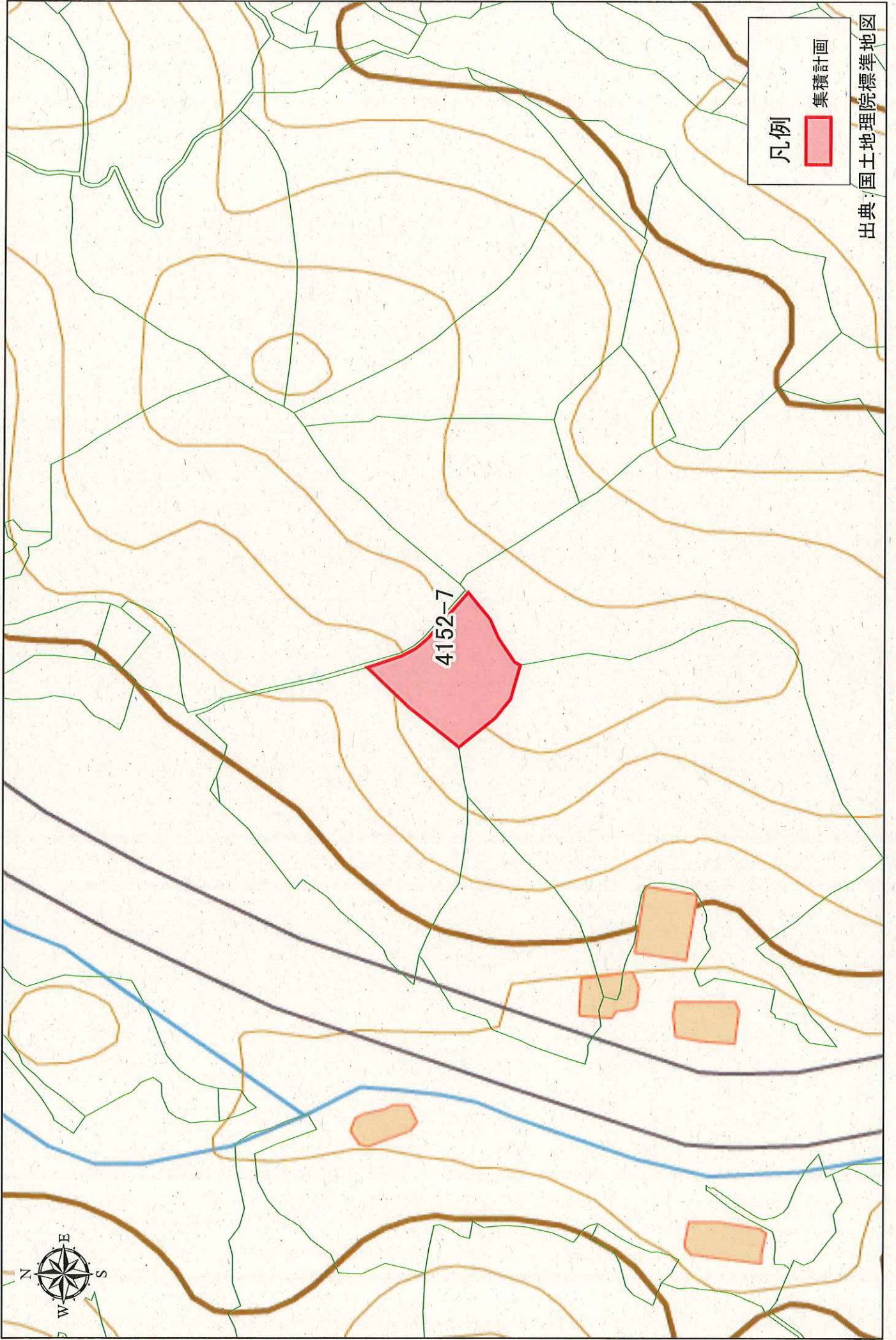
集積計画

出典：国土地理院標準地図










凡例

集積計画


集積計画図【服巻字頭野4199-17】

S = 1:1,500

⑪



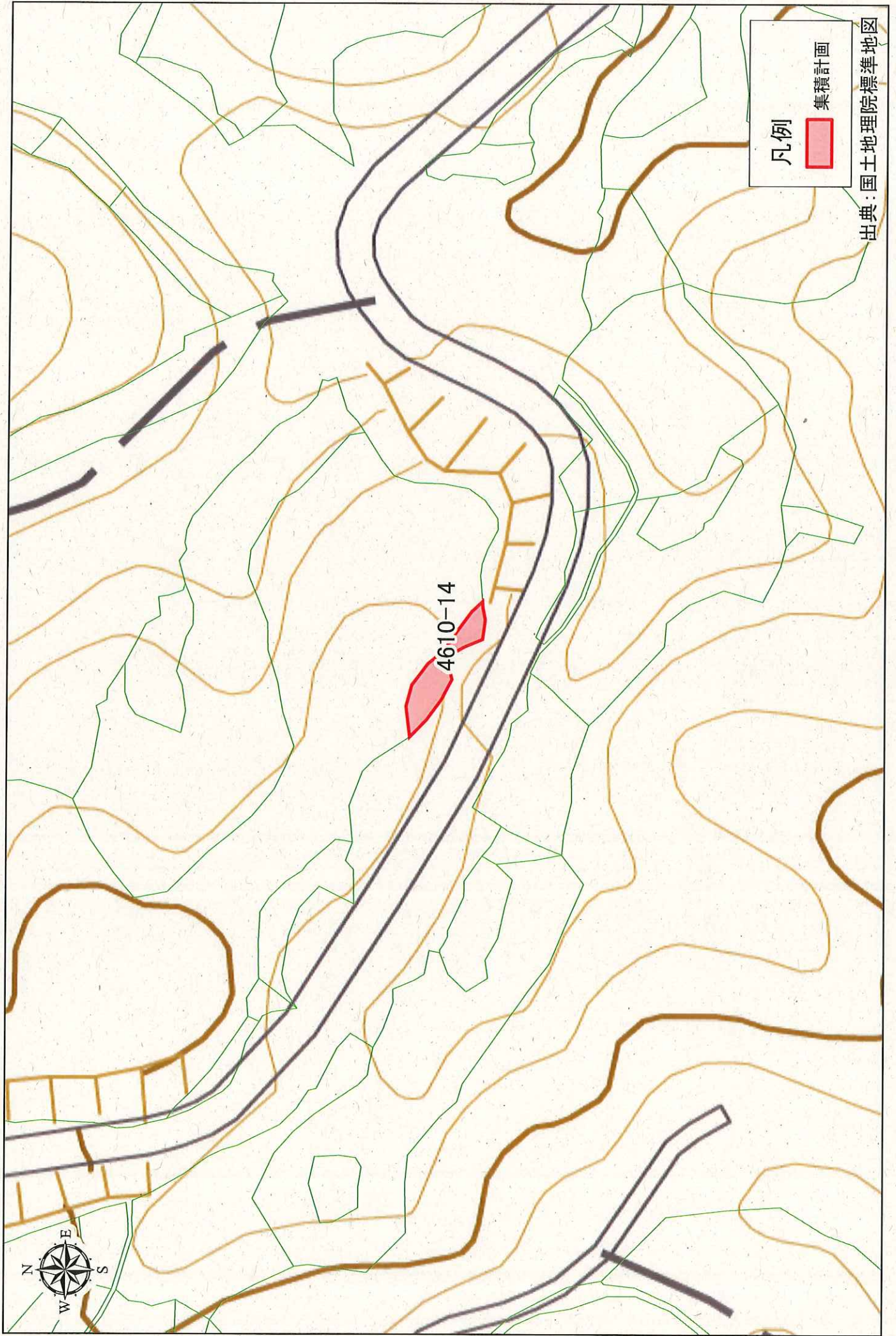
出典: 国土地理院標準地図

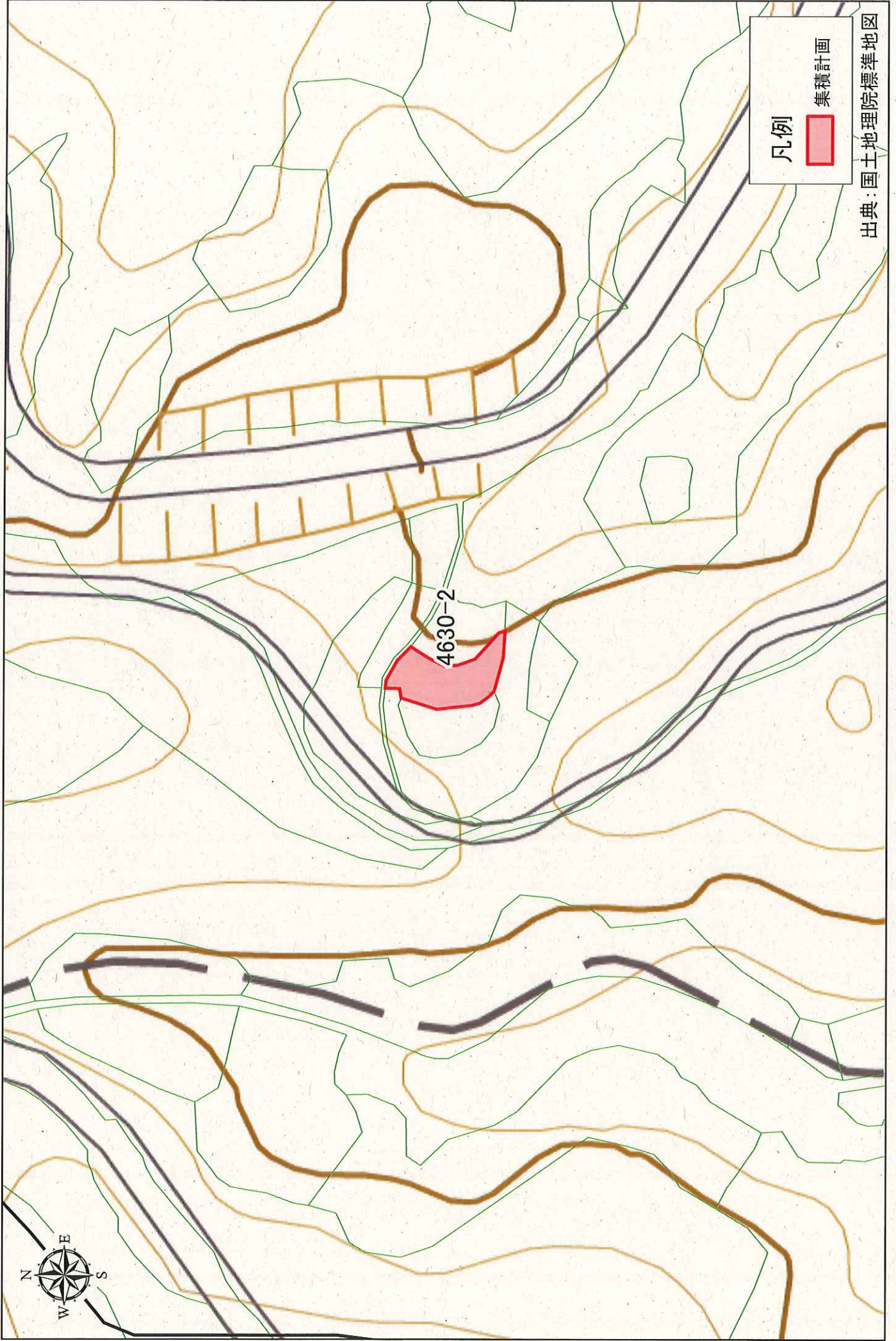


凡例

集積計画

出典：国土地理院標準地図





凡例

集積計画

出典: 国土地理院標準地図



凡例

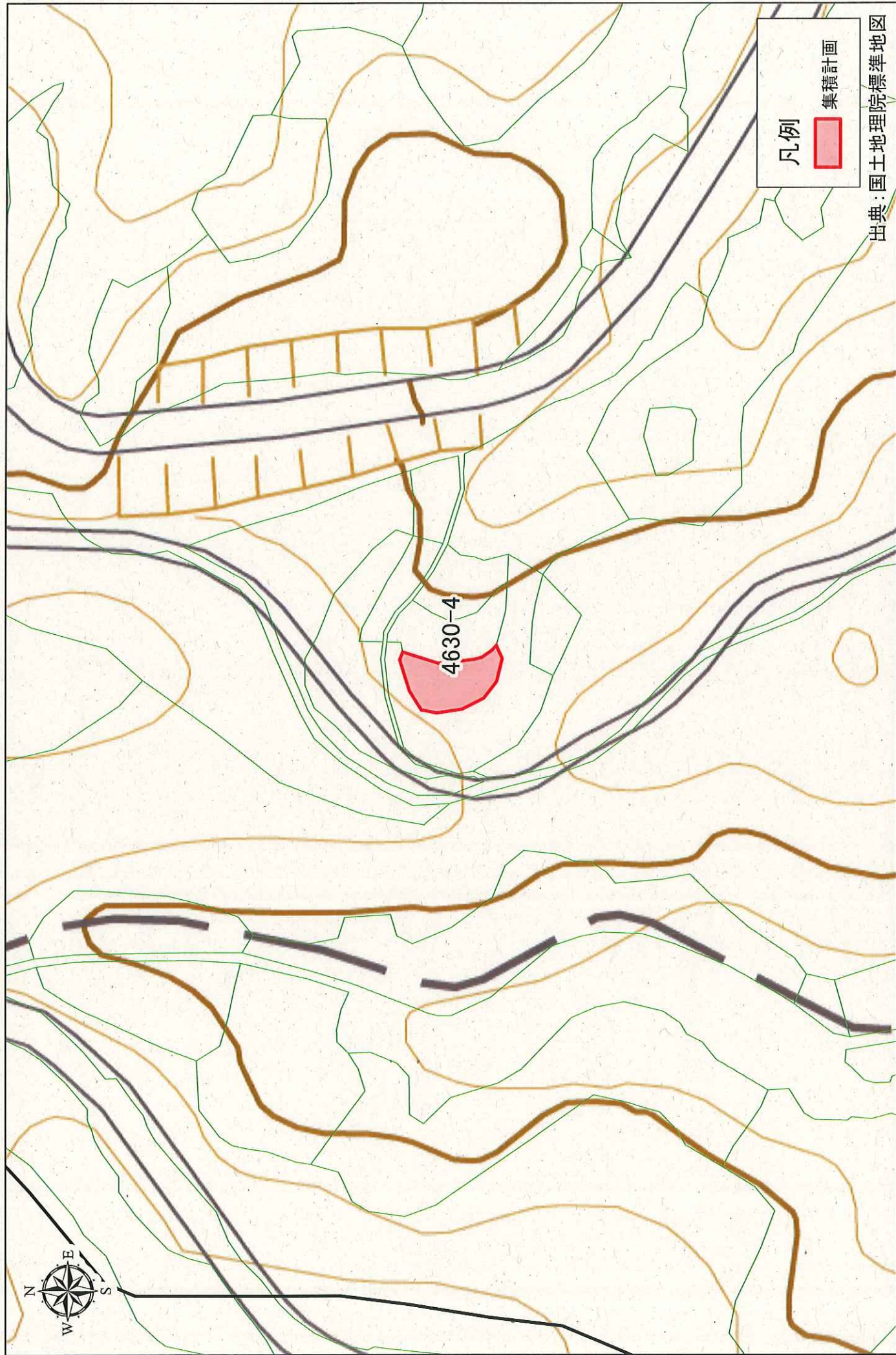
集積計画

出典：国土地理院標準地図

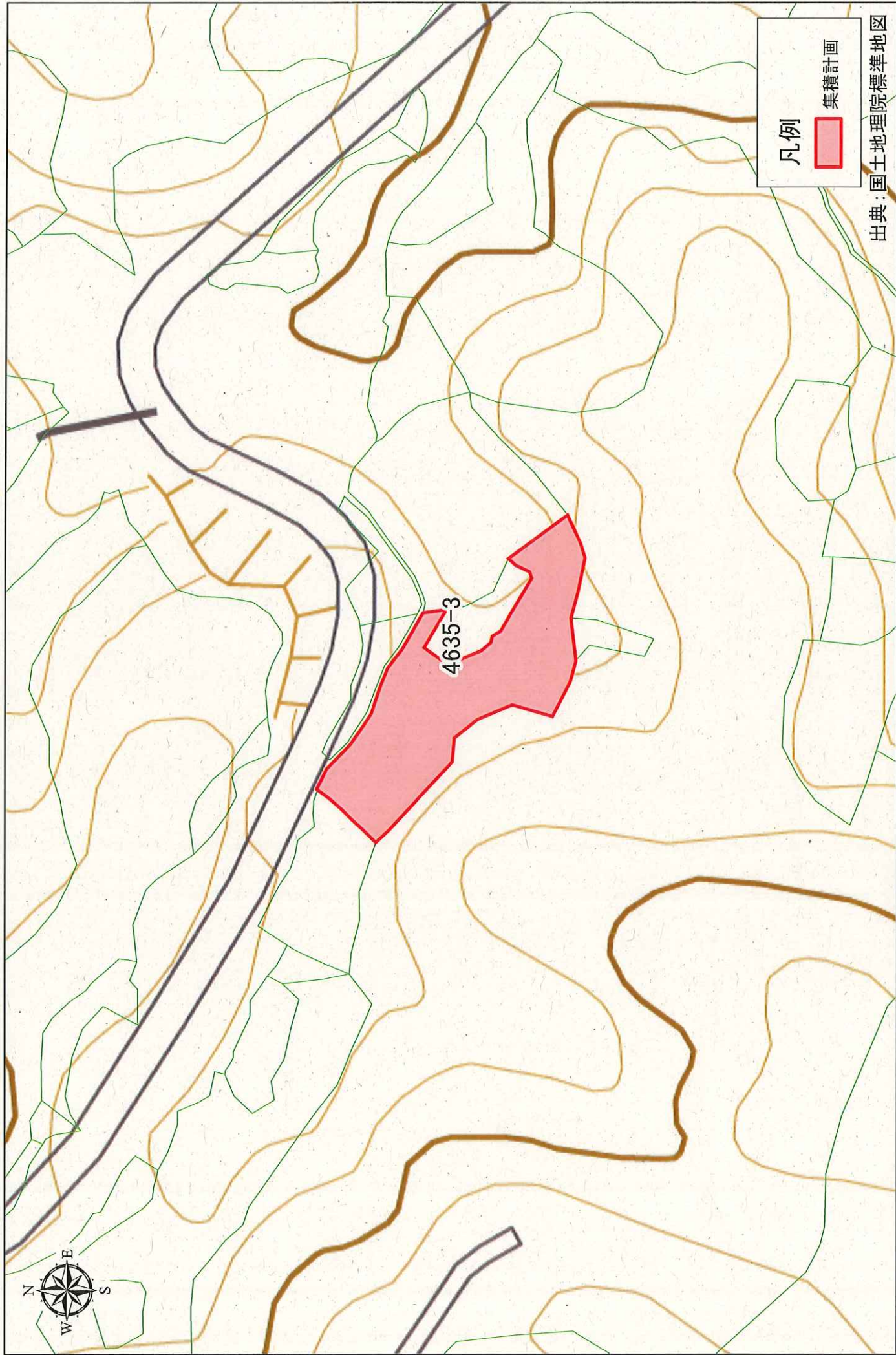
集積計画図【服巻字山口4630-4】

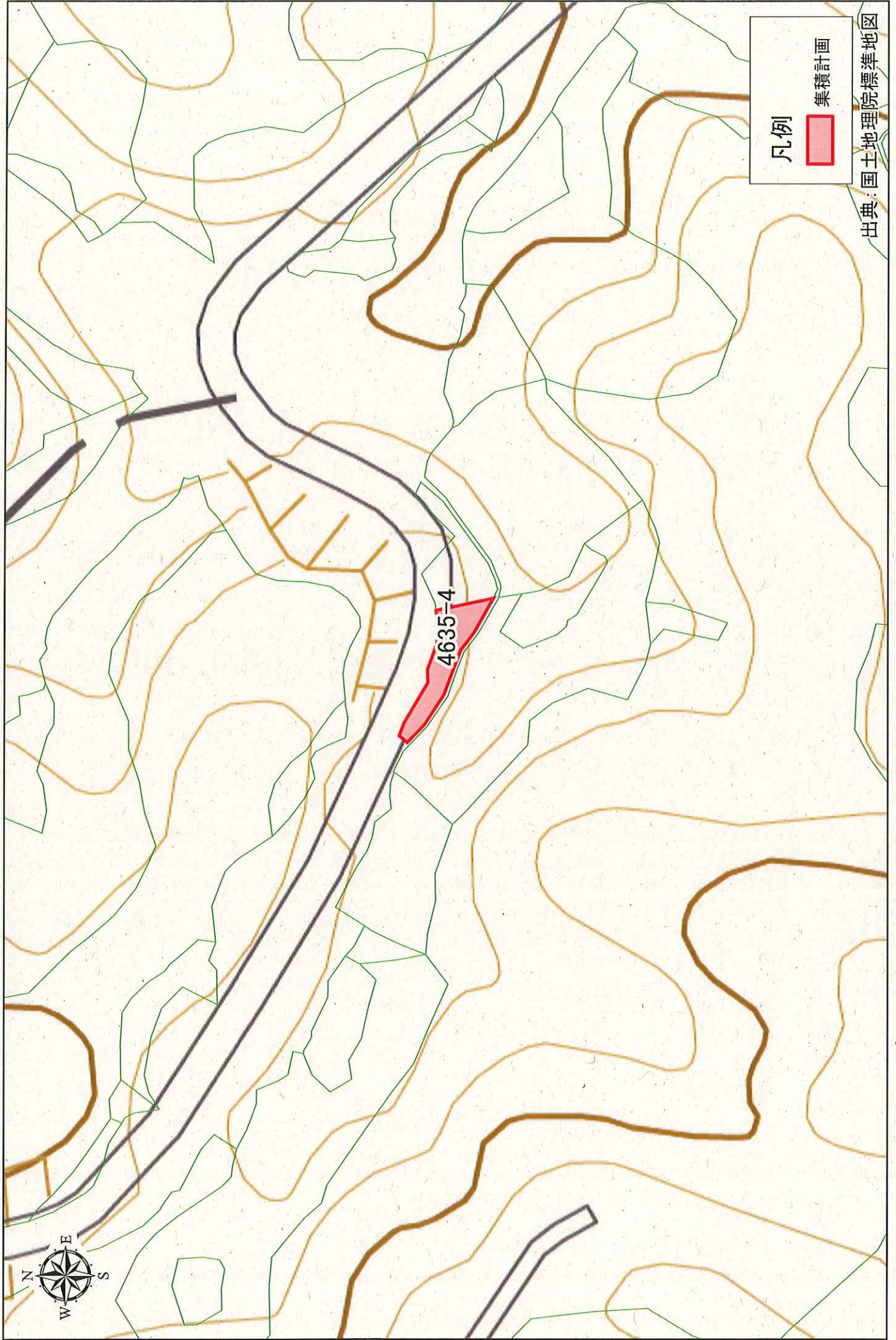
S = 1:1,500

⑥



出典: 国土地理院標準地図

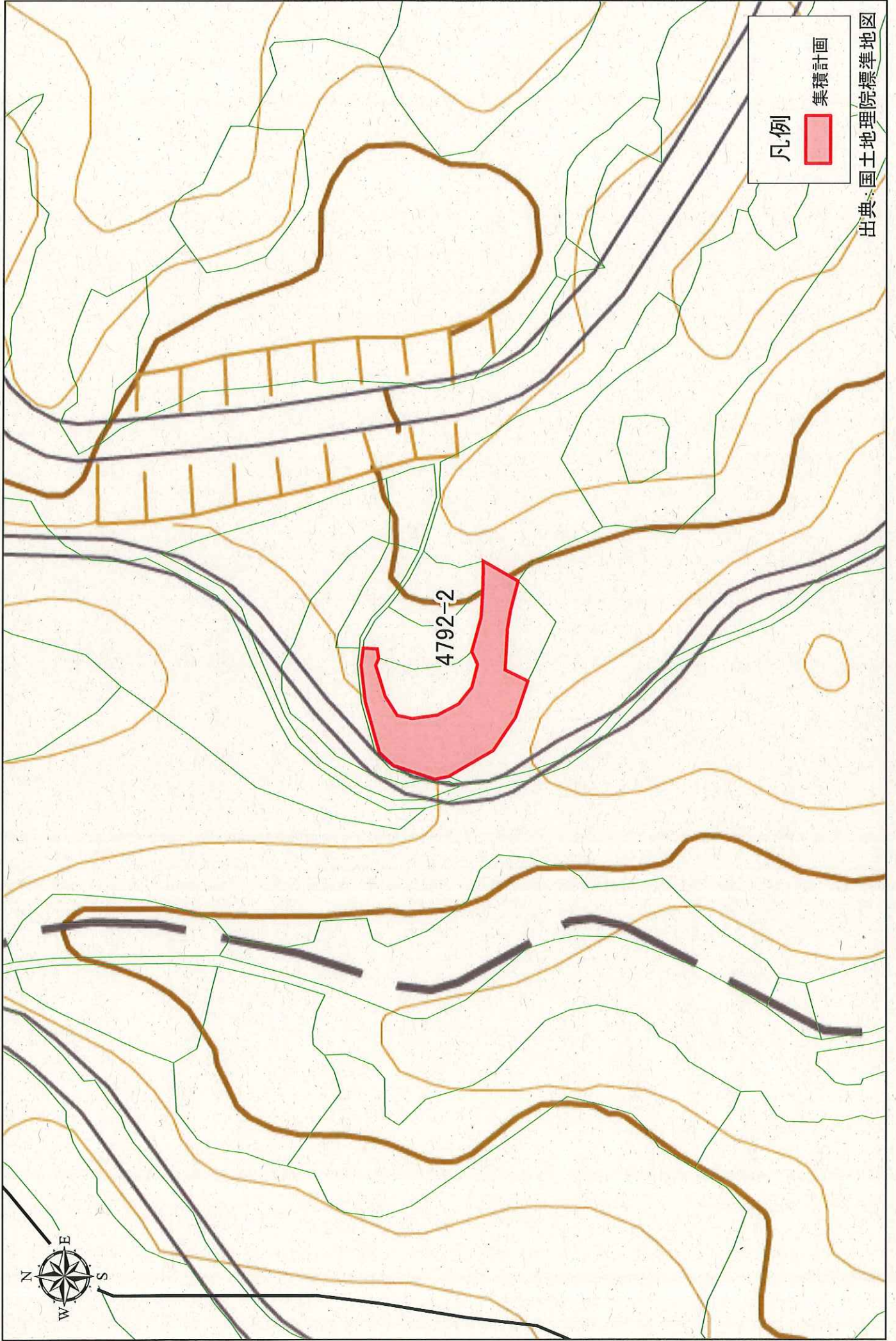




集積計画図【服巻字山口4792-2】

S = 1:1,500

③



凡例

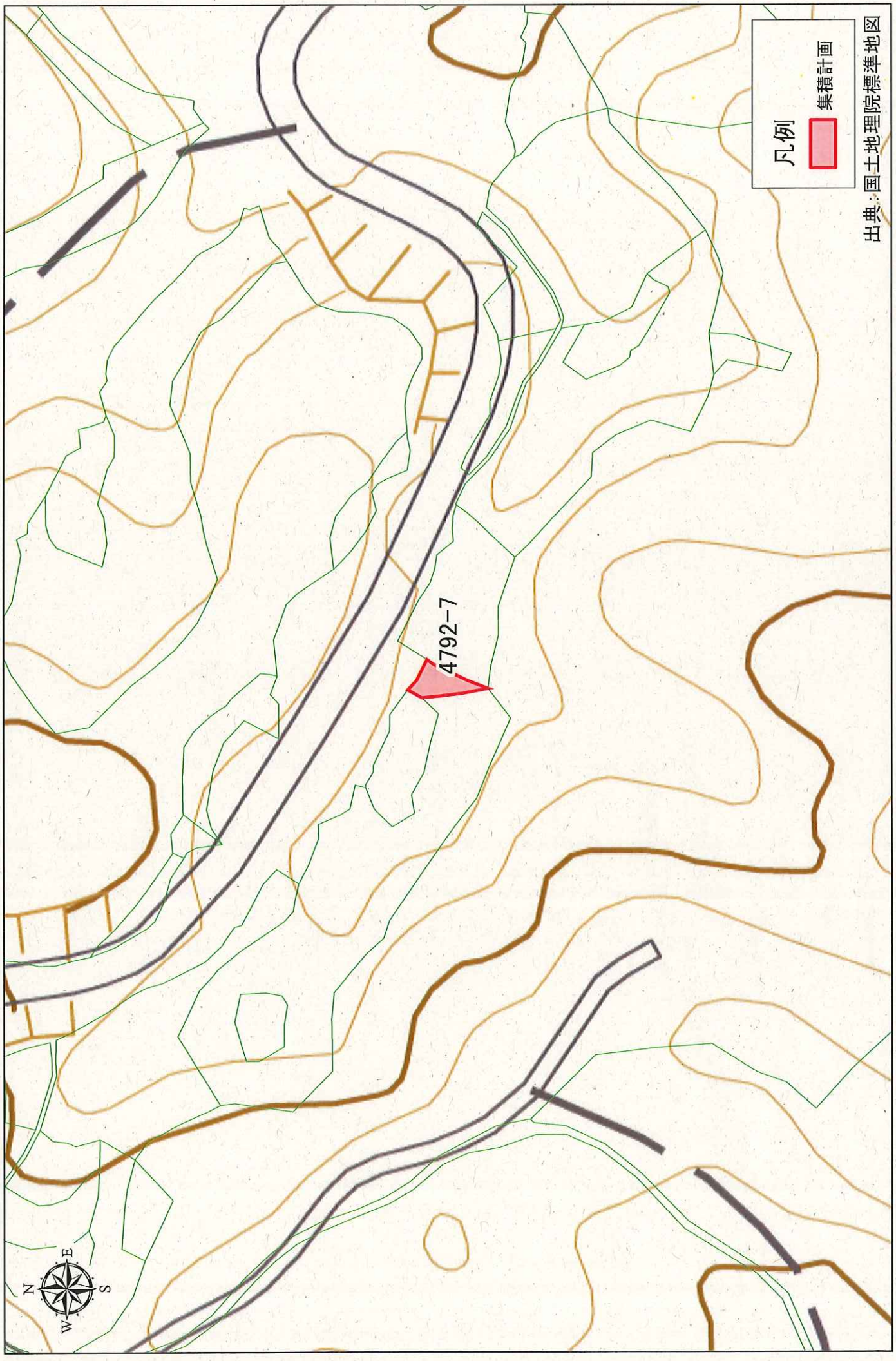
集積計画

出典 国土地理院標準地図

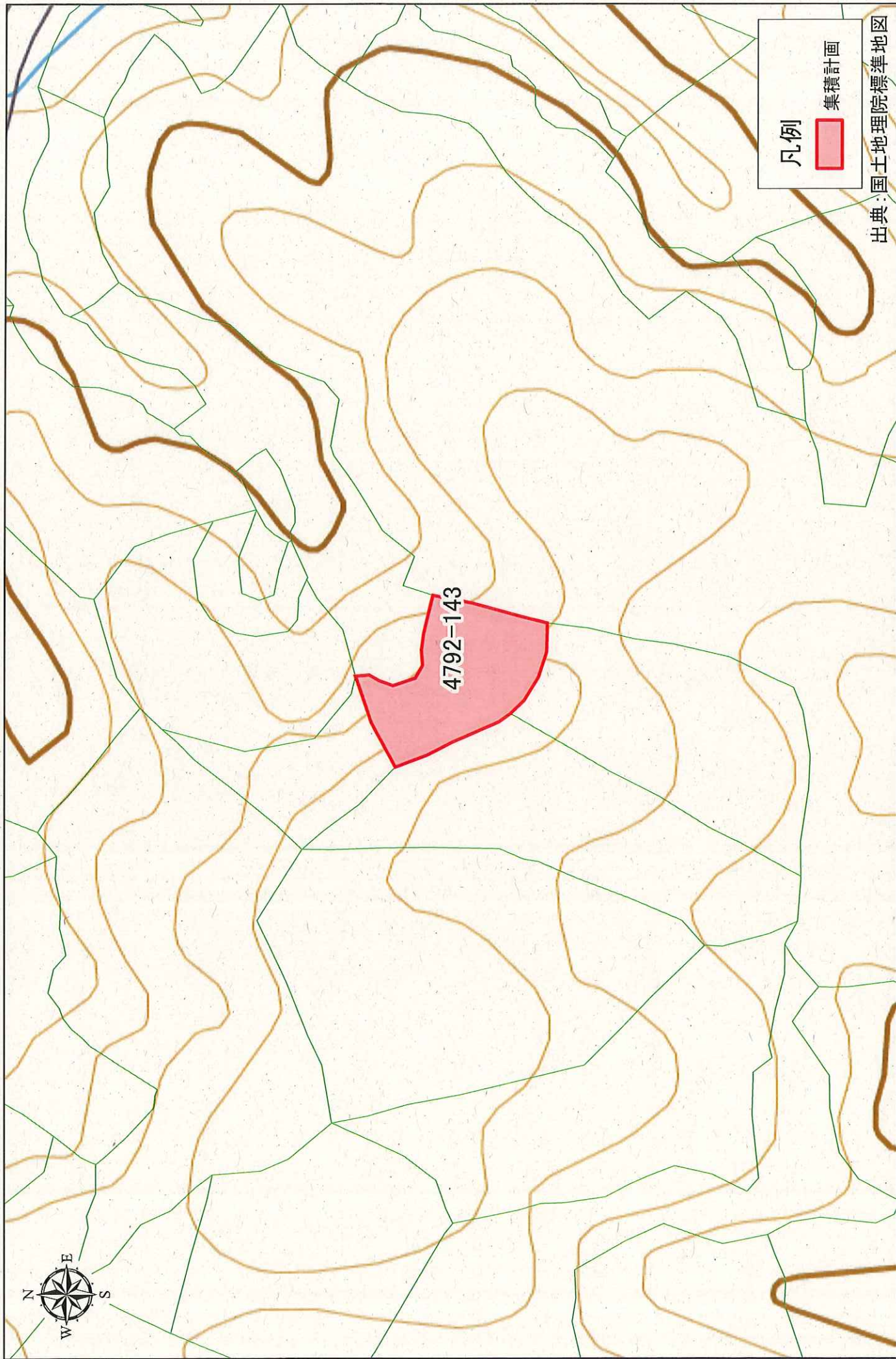
集積計画図【服巻字山口4792-7】

S = 1:1,500

①



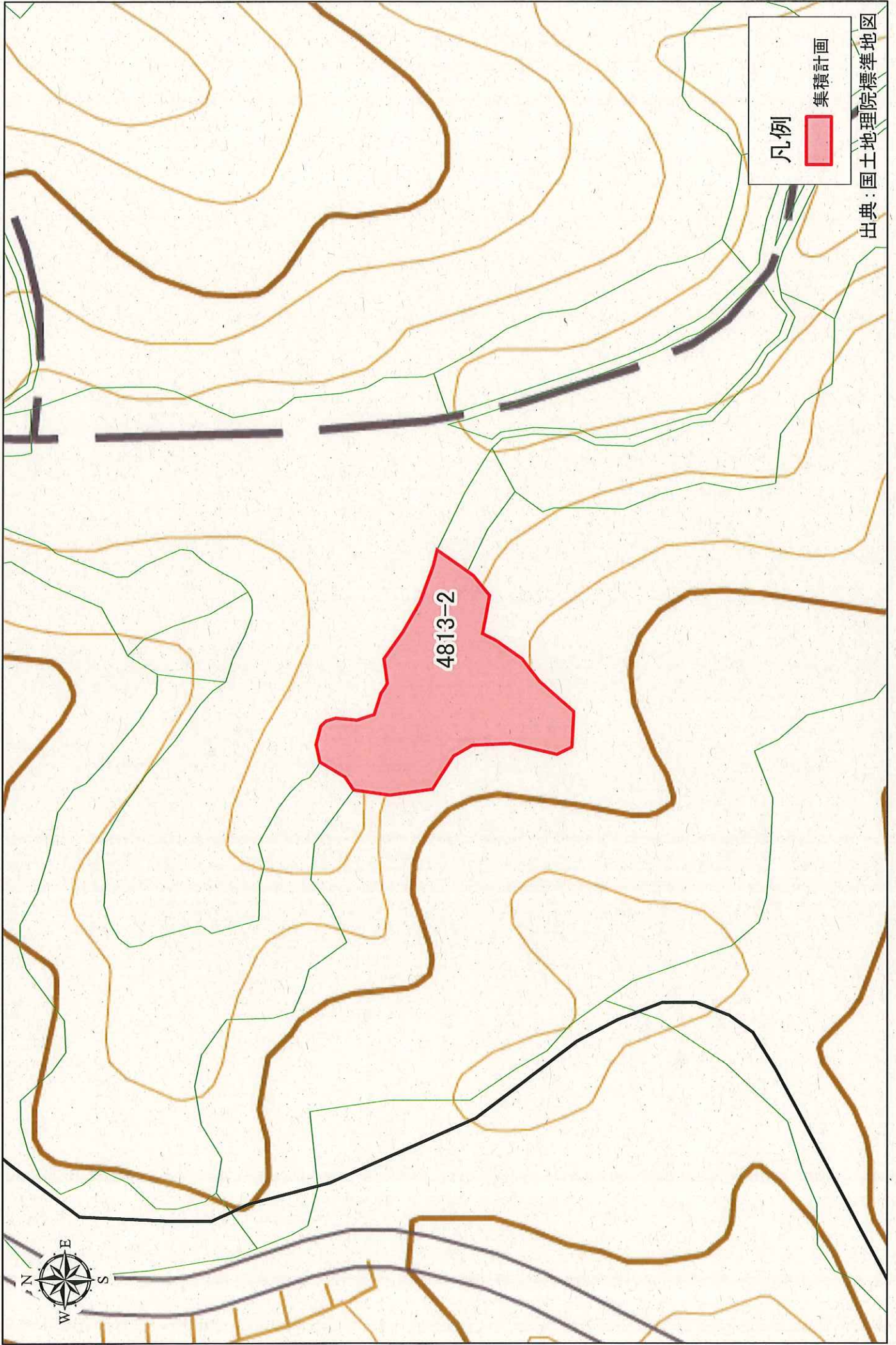
出典：国土地理院標準地図



凡例

集積計画

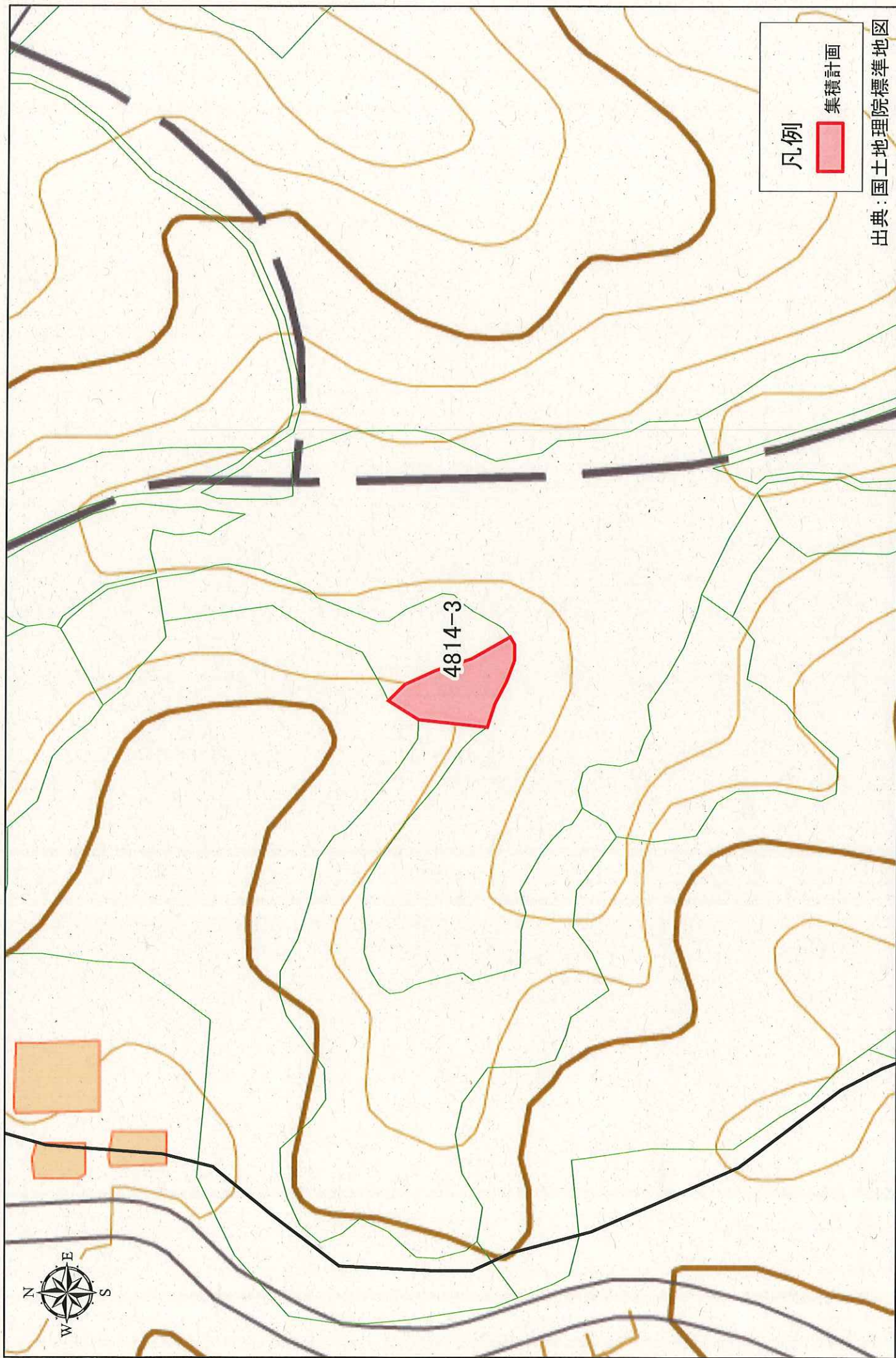
出典：国土地理院標準地図

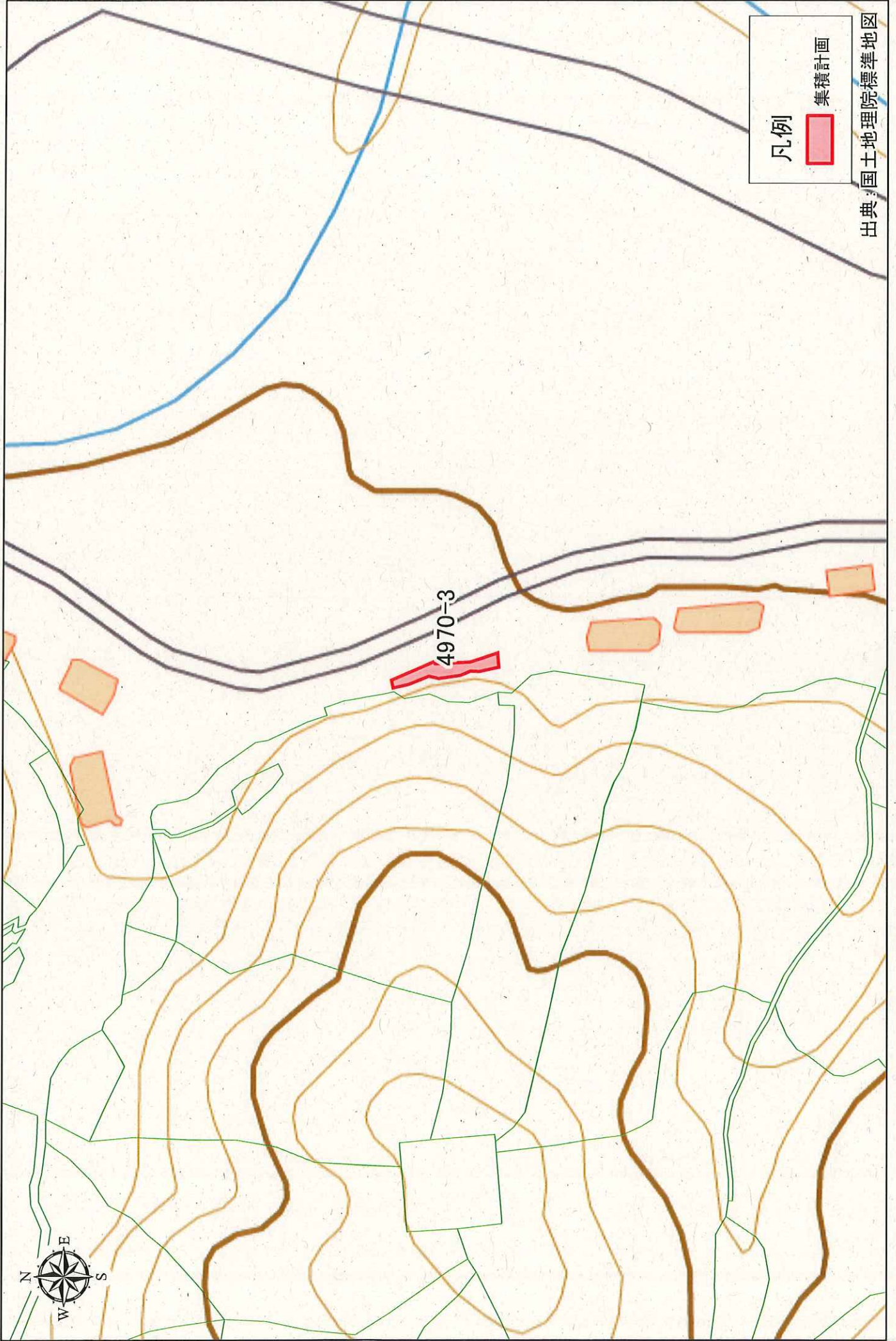


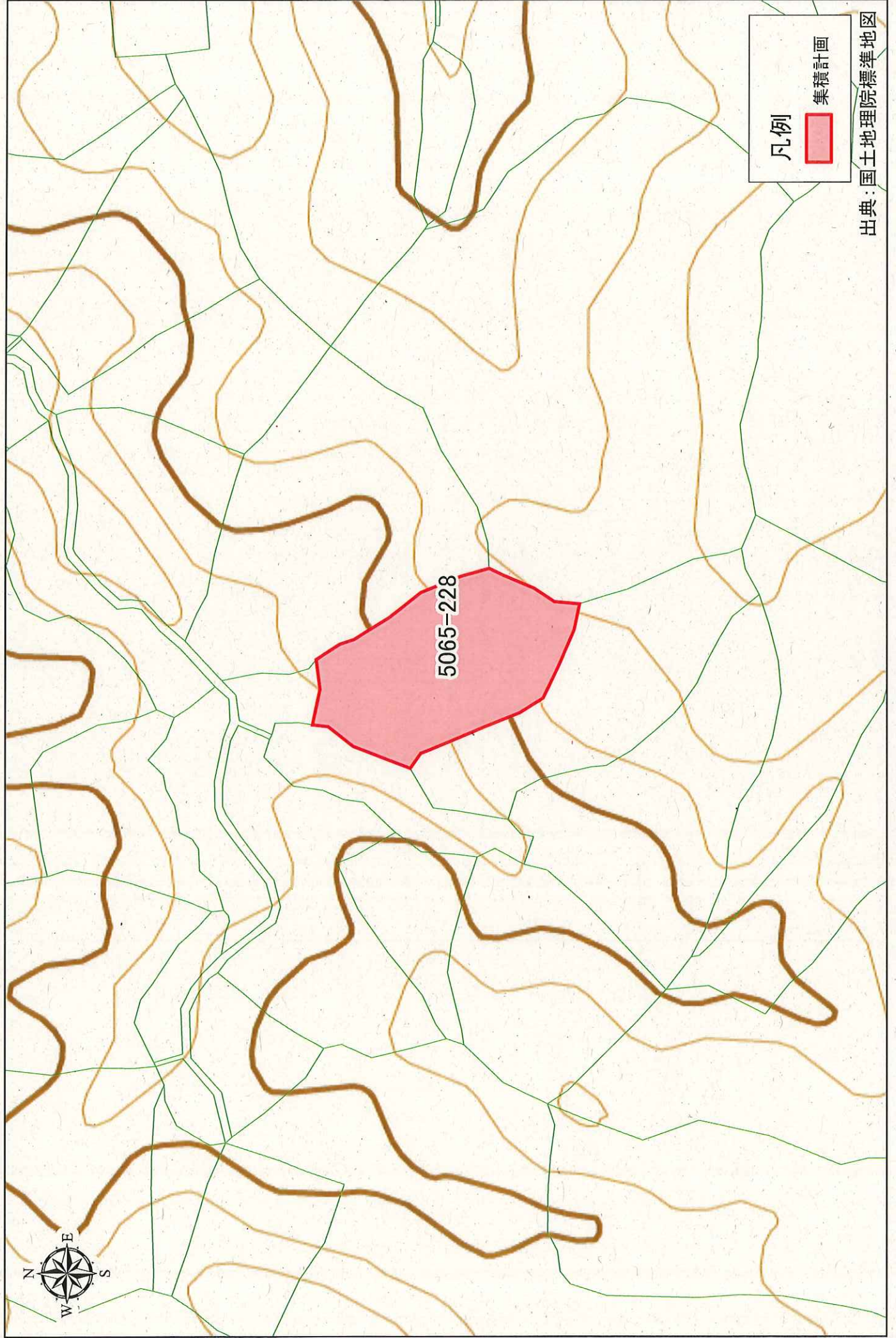
凡例


集積計画

出典: 国土地理院標準地図









凡例

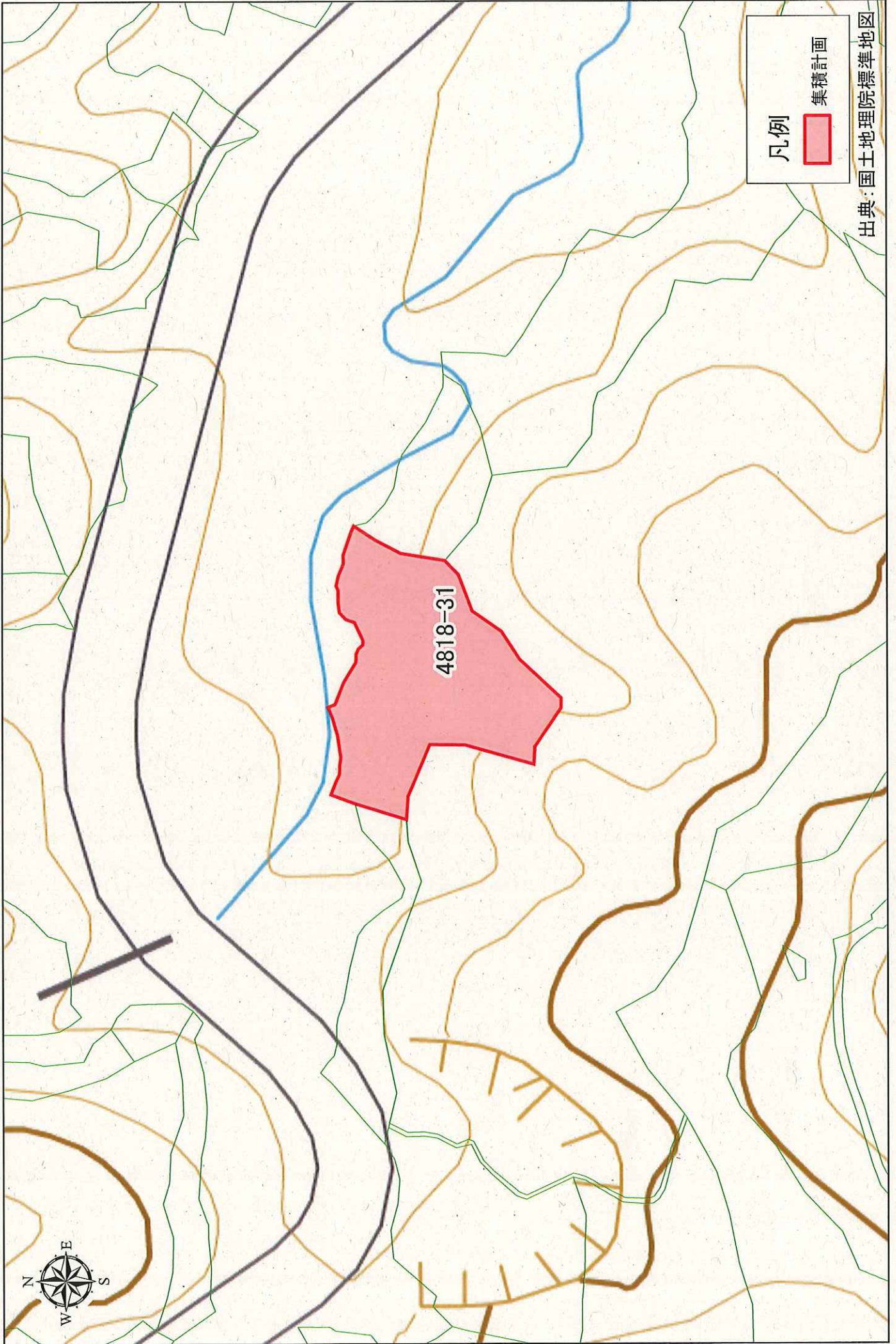
集積計画

出典: 国土地理院標準地図

集積計画図【服巻字杉峠4818-31】

S= 1:1,500

②



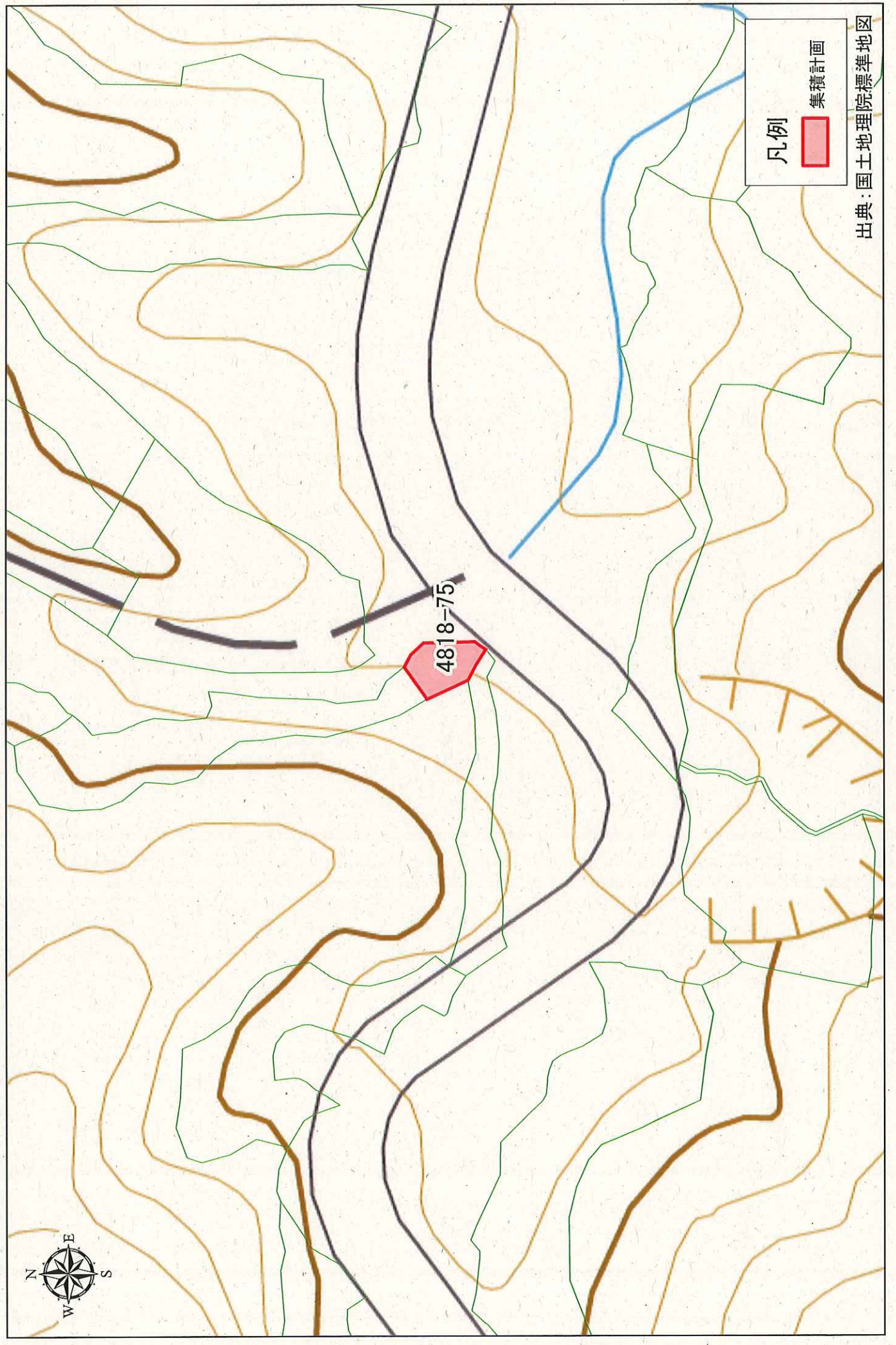
凡例

集積計画

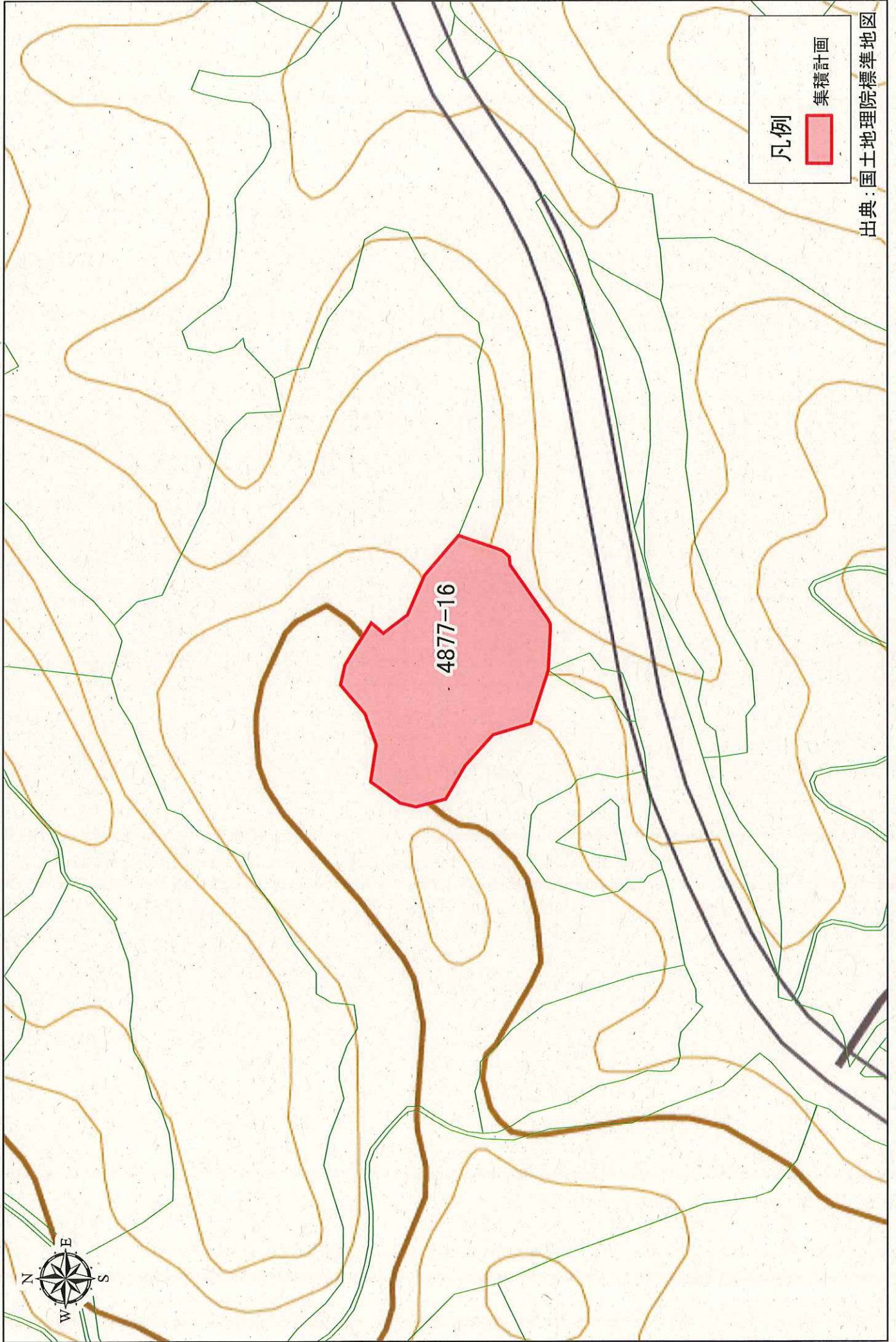
出典：国土地理院標準地図

③

集積計画図【服巻字杉峠4818-75】 S = 1:1,500



出典：国土地理院標準地図



凡例

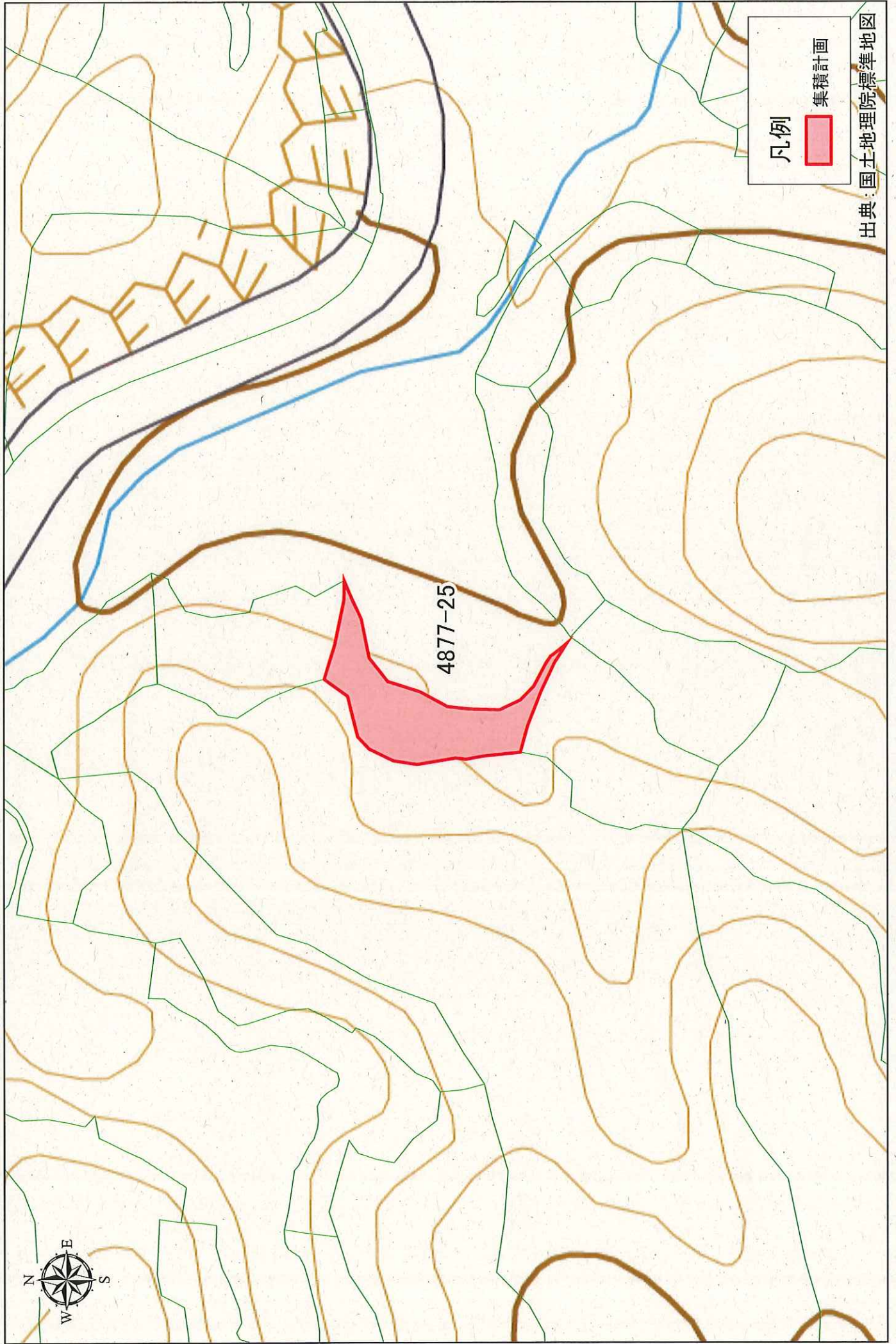
集積計画

出典：国土地理院標準地図

集積計画図【服巻字杉峠4877-25】

S = 1:1,500

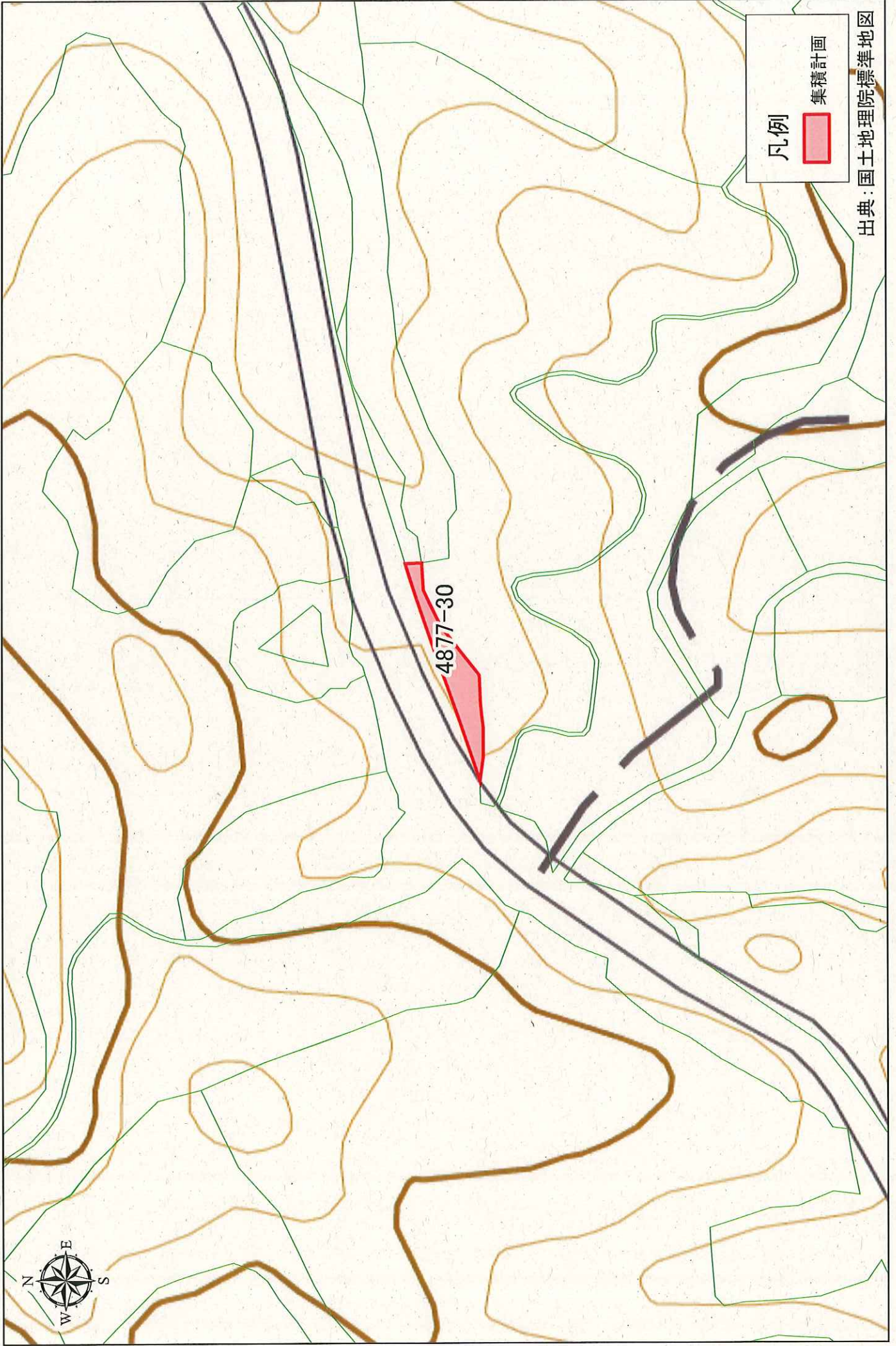
①



凡例

集積計画

出典：国土地理院標準地図

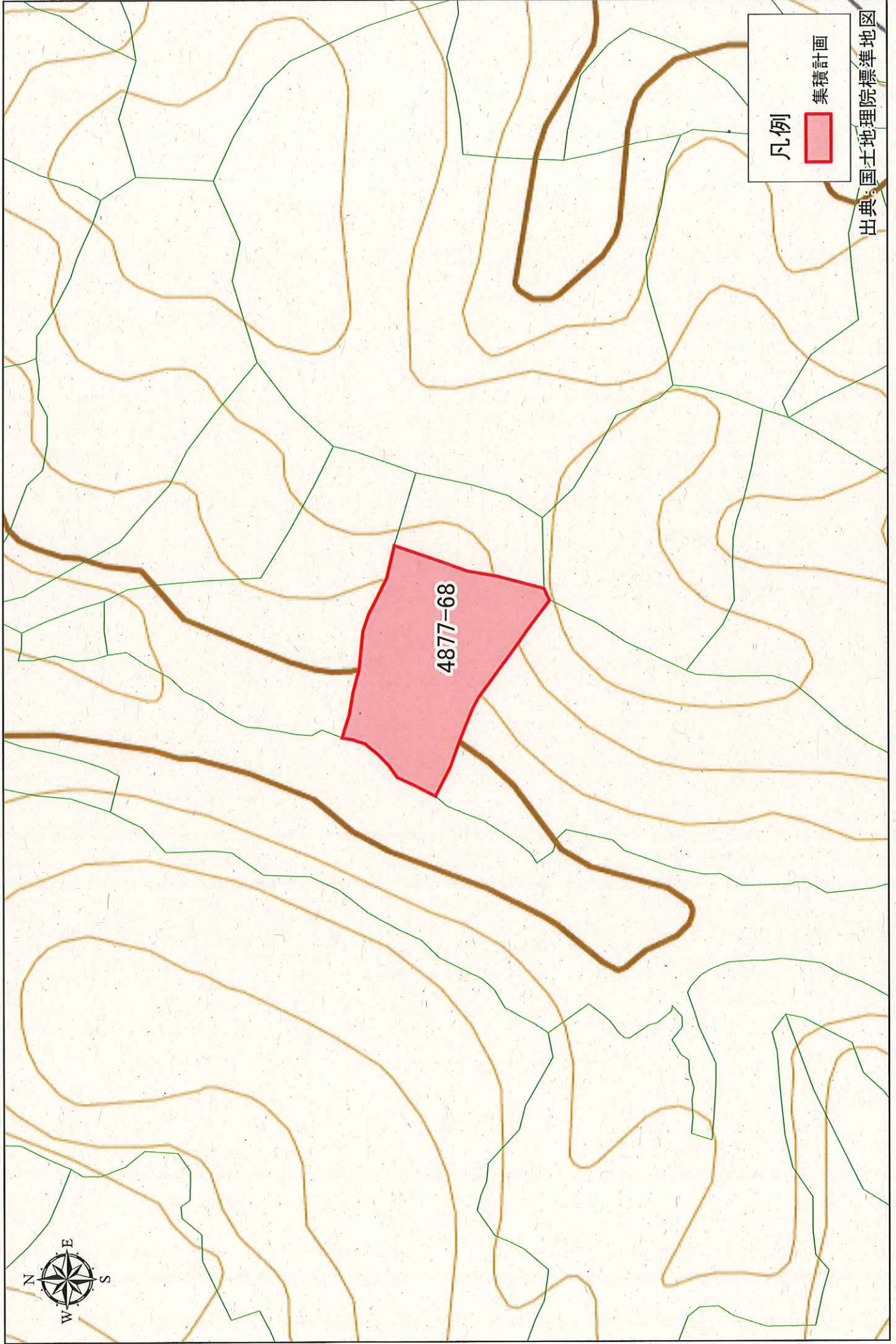


凡例

集積計画

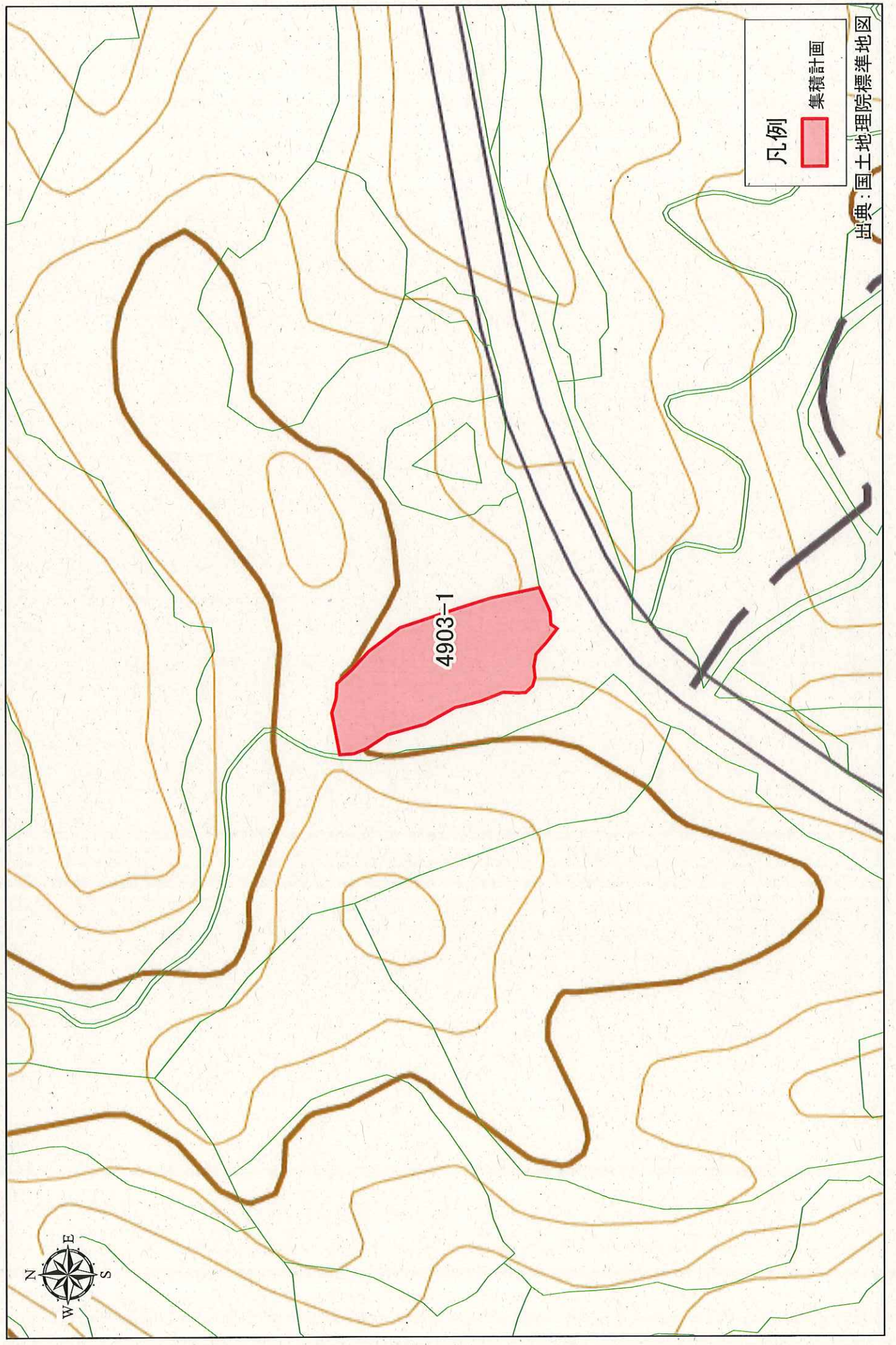


出典：国土地理院標準地図



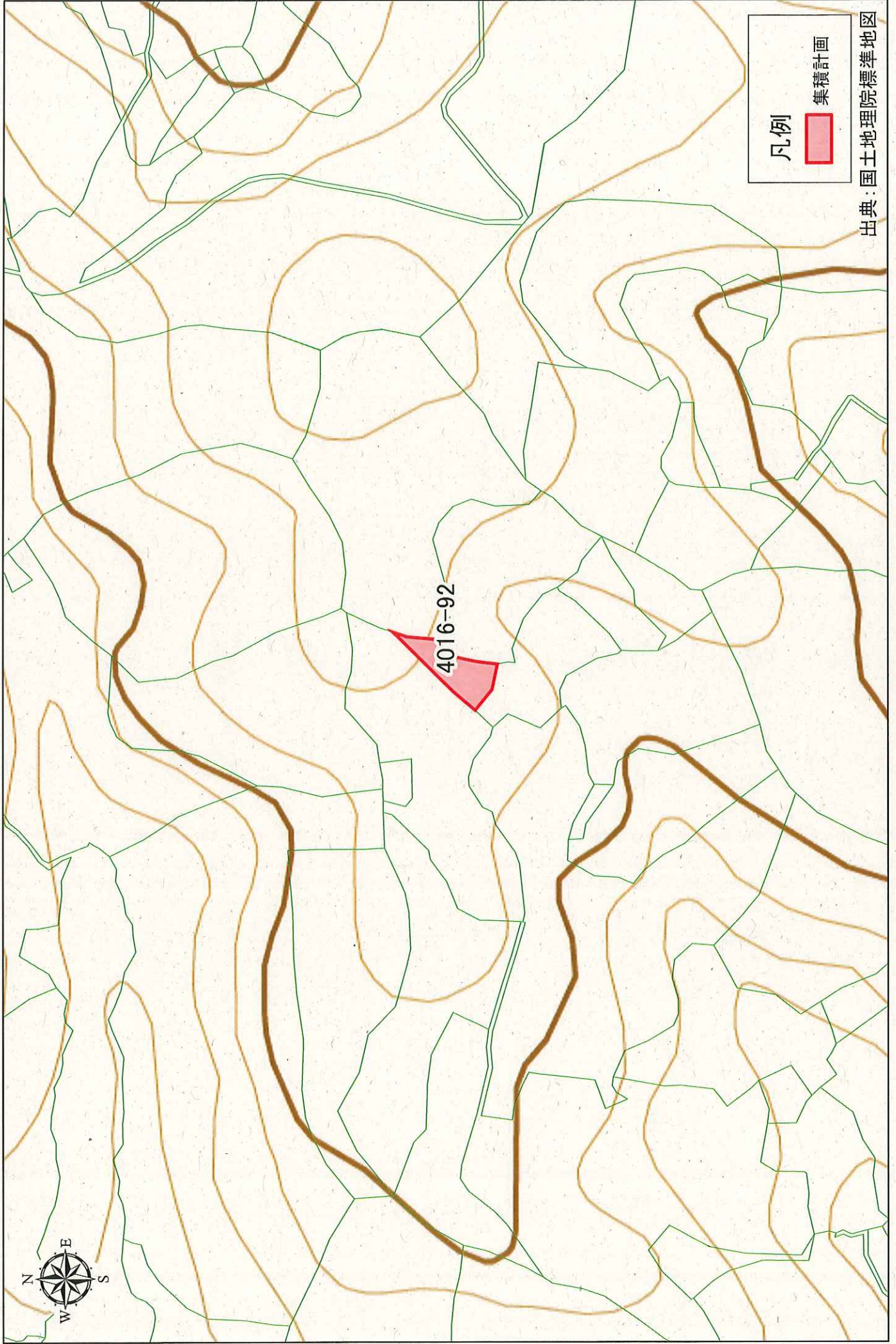
S = 1:1,500

集積計画図【服巻字杉峠4903-1】



凡例
集積計画

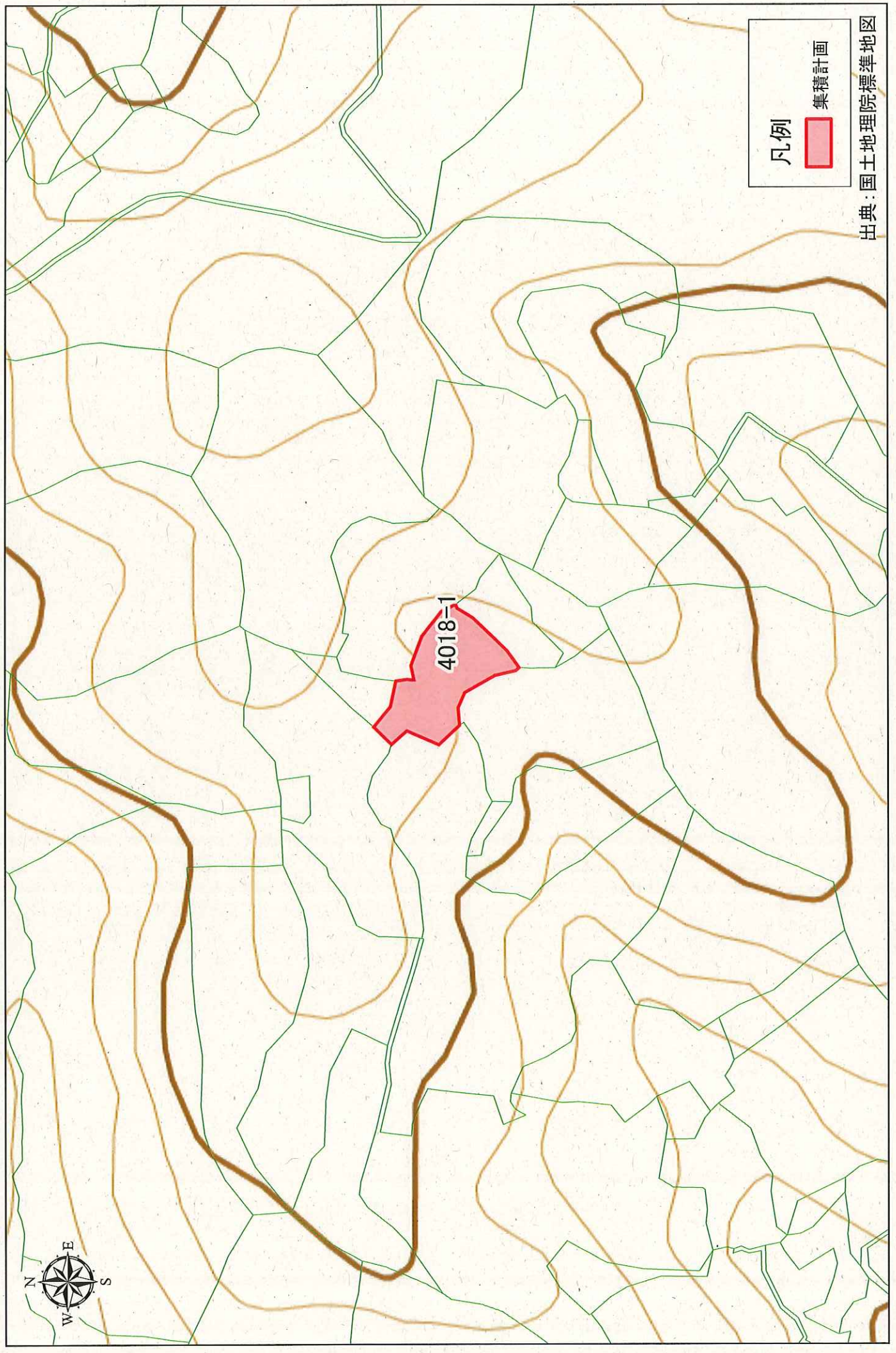
出典: 国土地理院標準地図

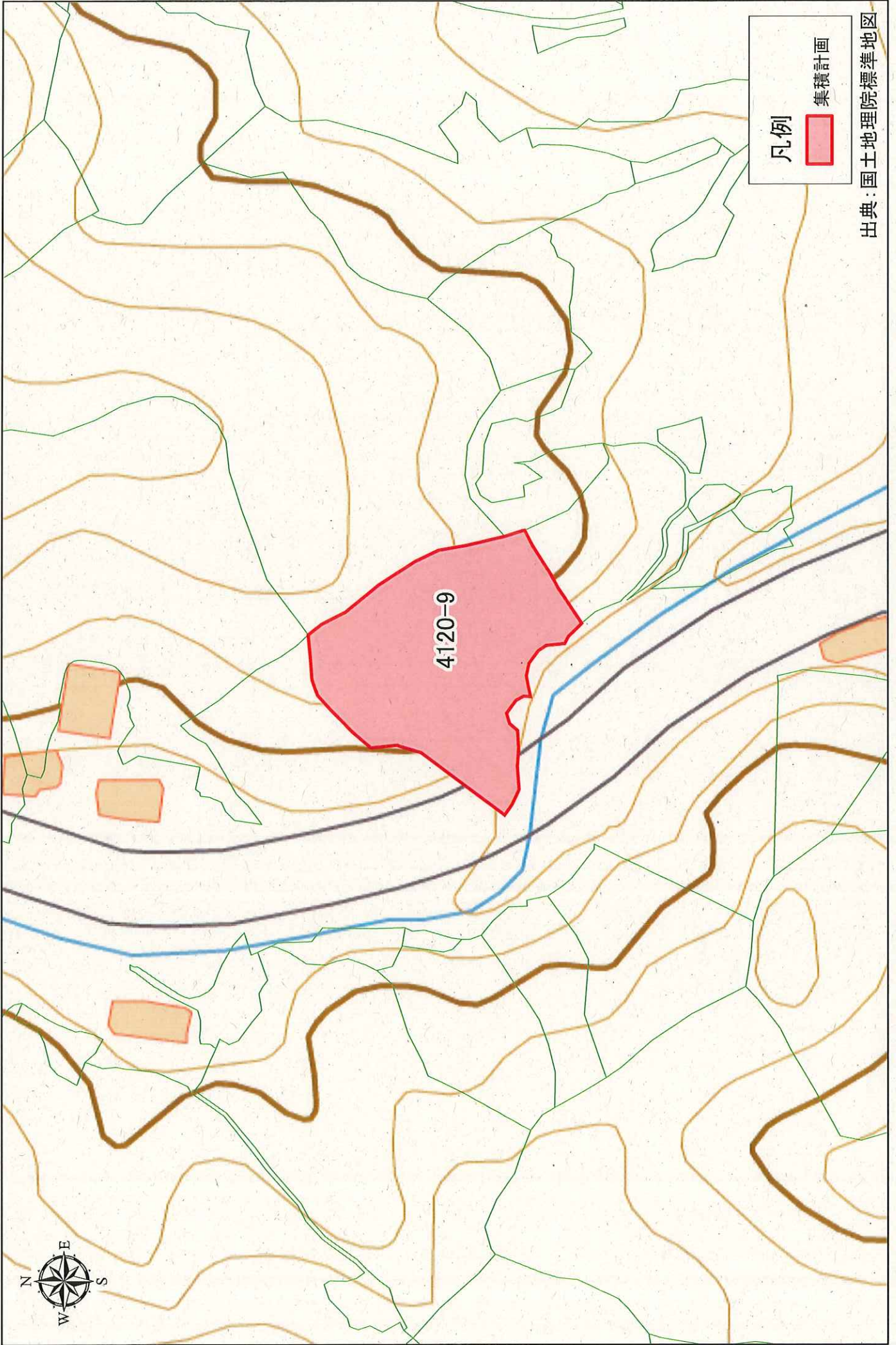


凡例

集積計画

出典：国土地理院標準地図

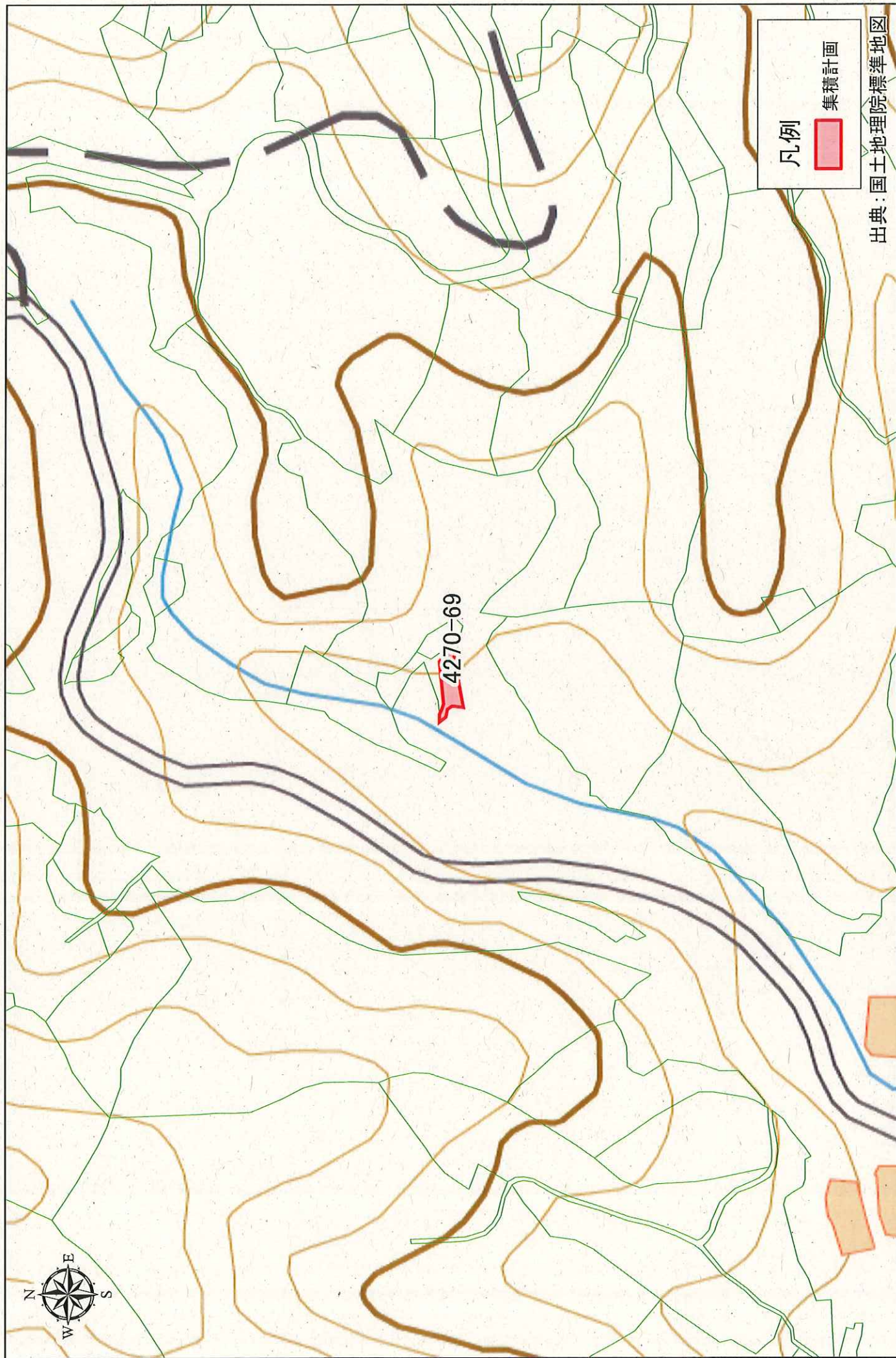


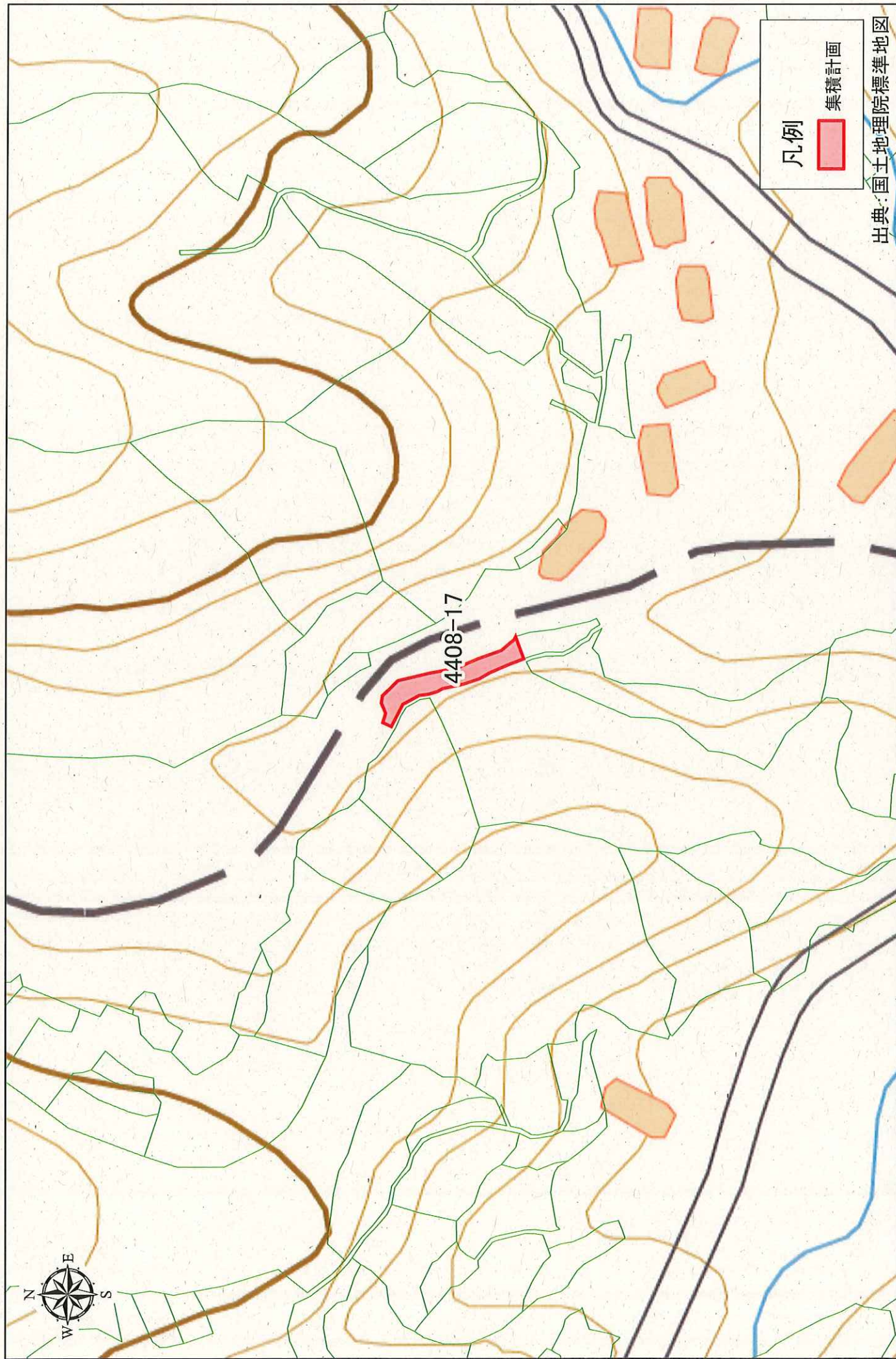


凡例

集積計画

出典: 国土地理院標準地図

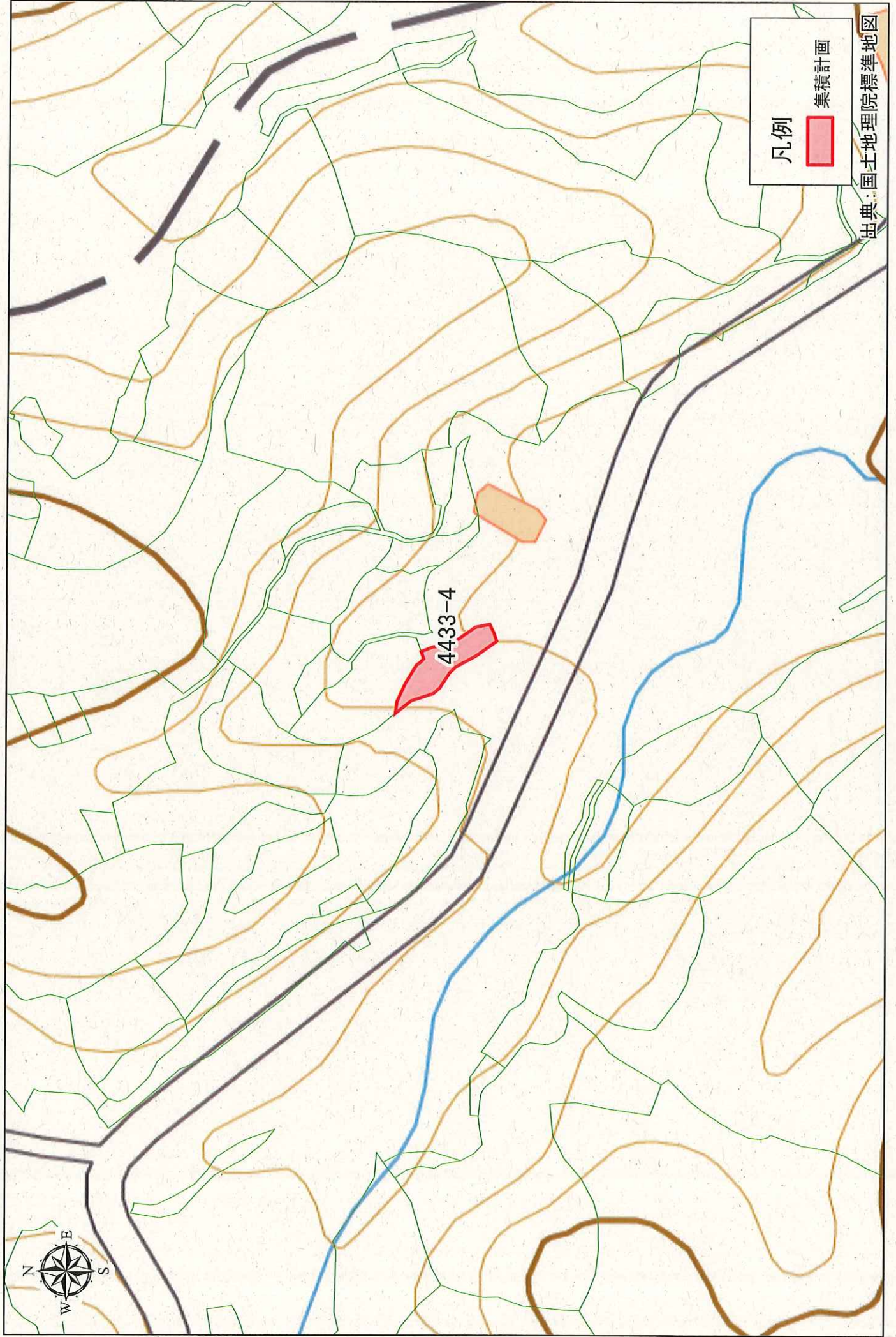


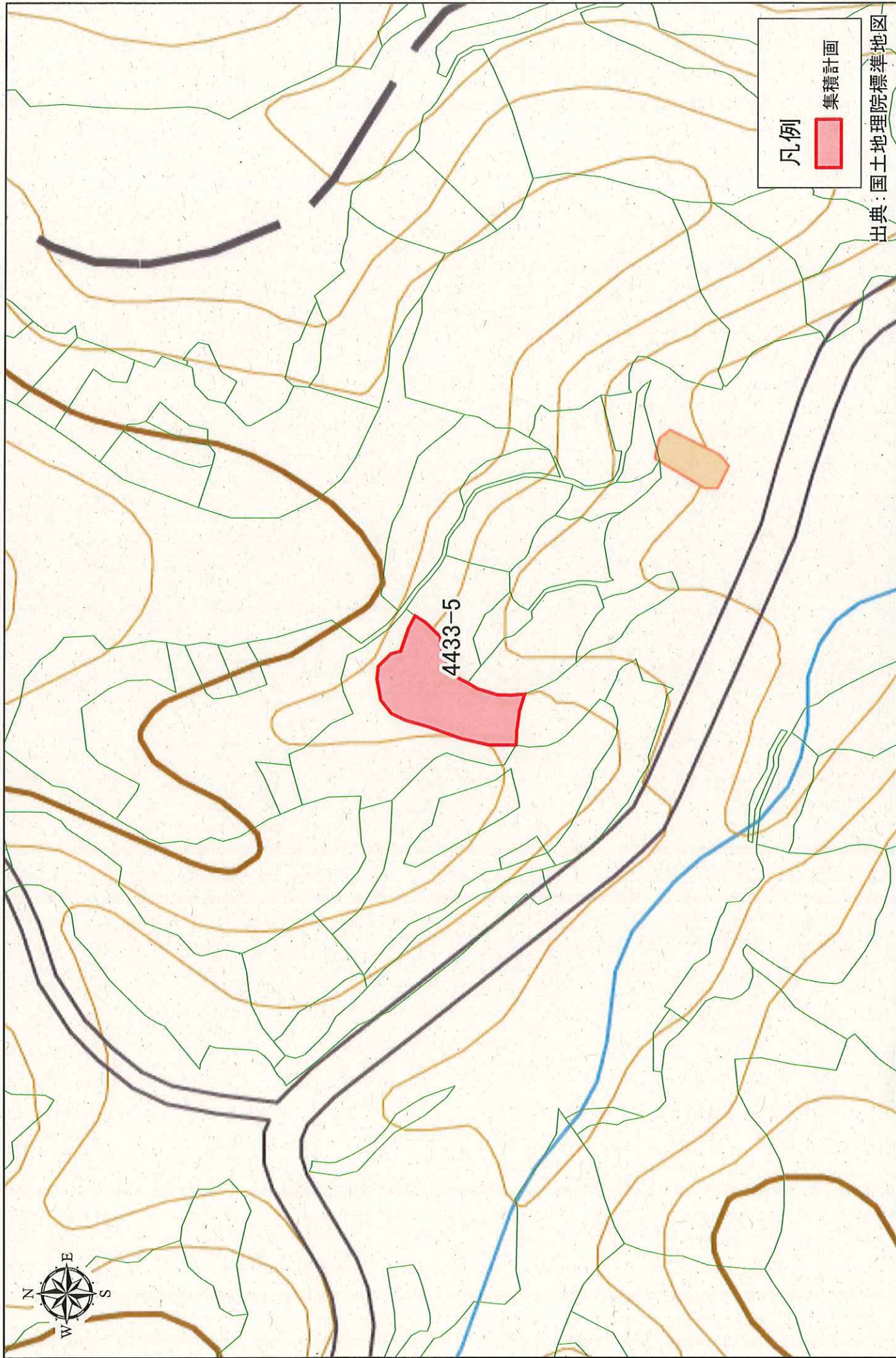


凡例

集積計画

出典：国土地理院標準地図

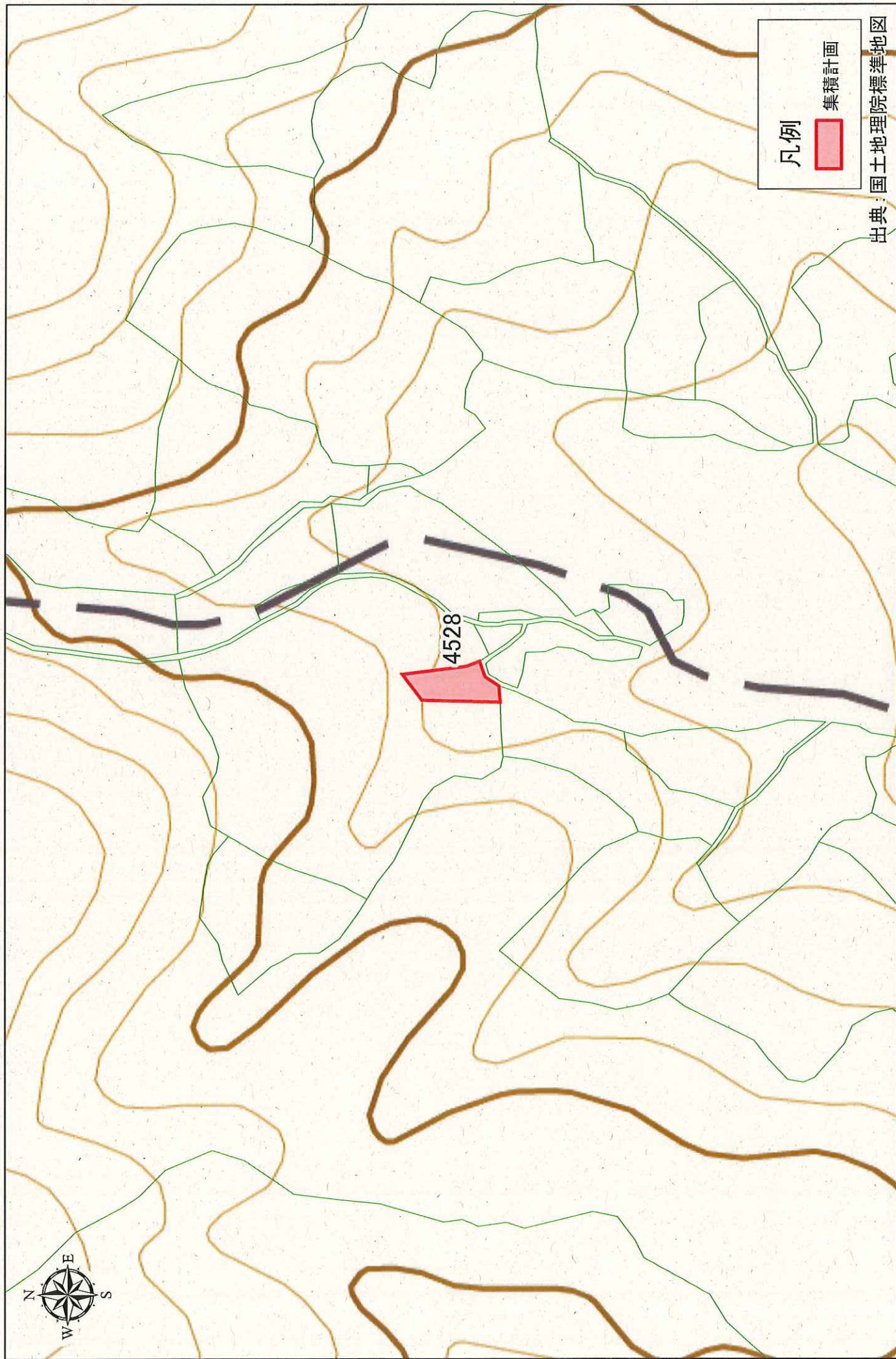




凡例

集積計画

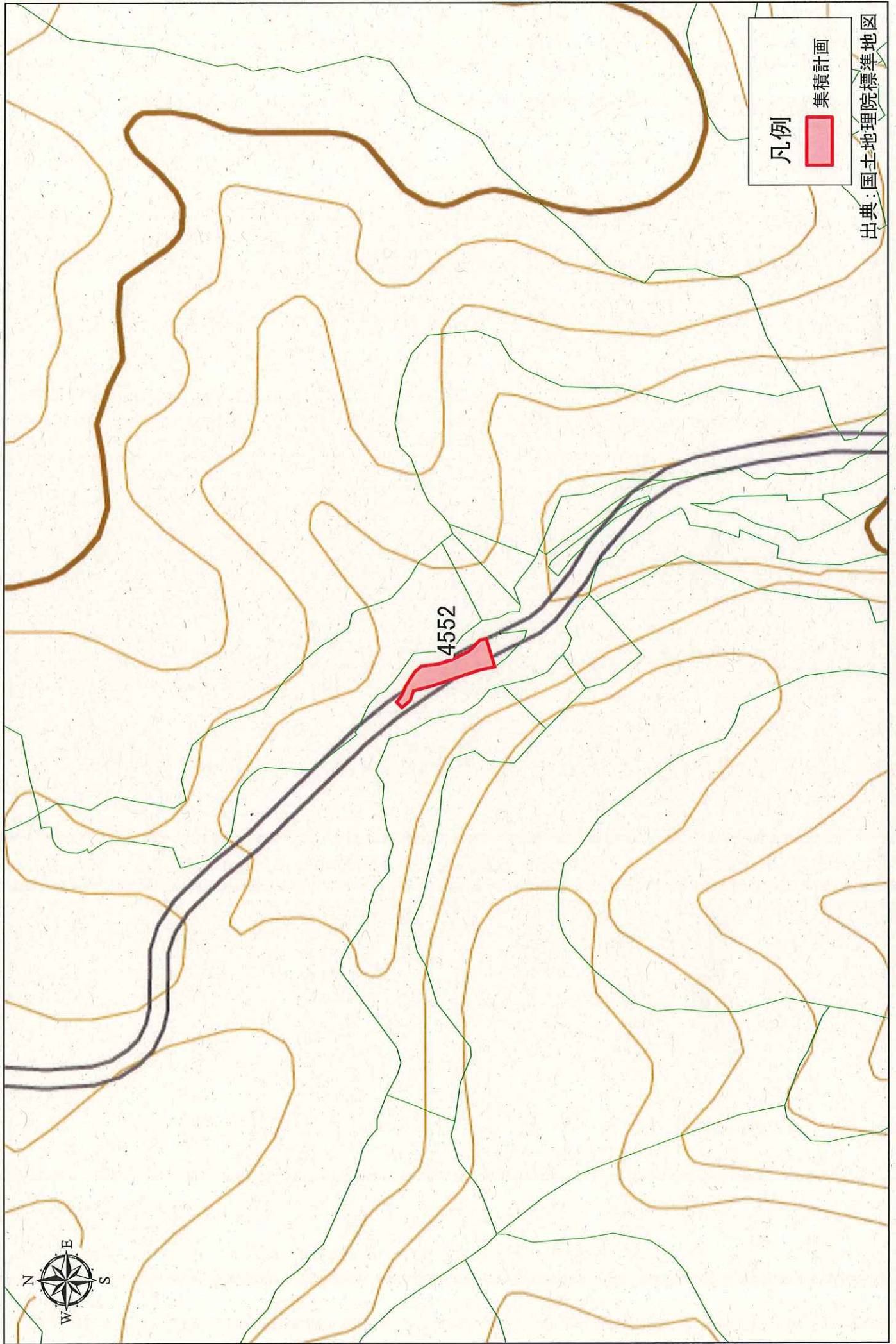
出典：国土地理院標準地図



集積計画図【服巻字長者谷4552】

S = 1:1,500

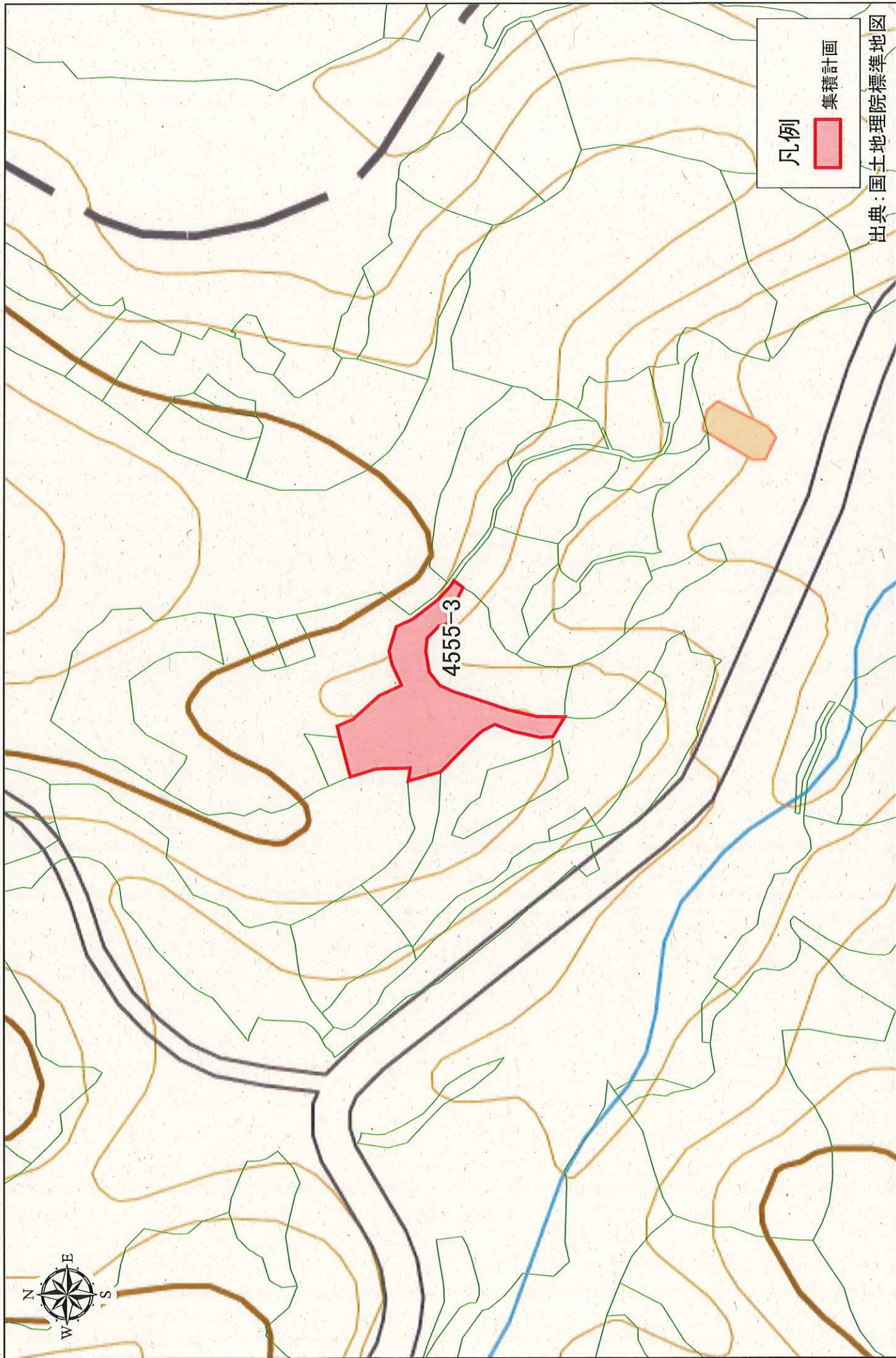
①



凡例

集積計画

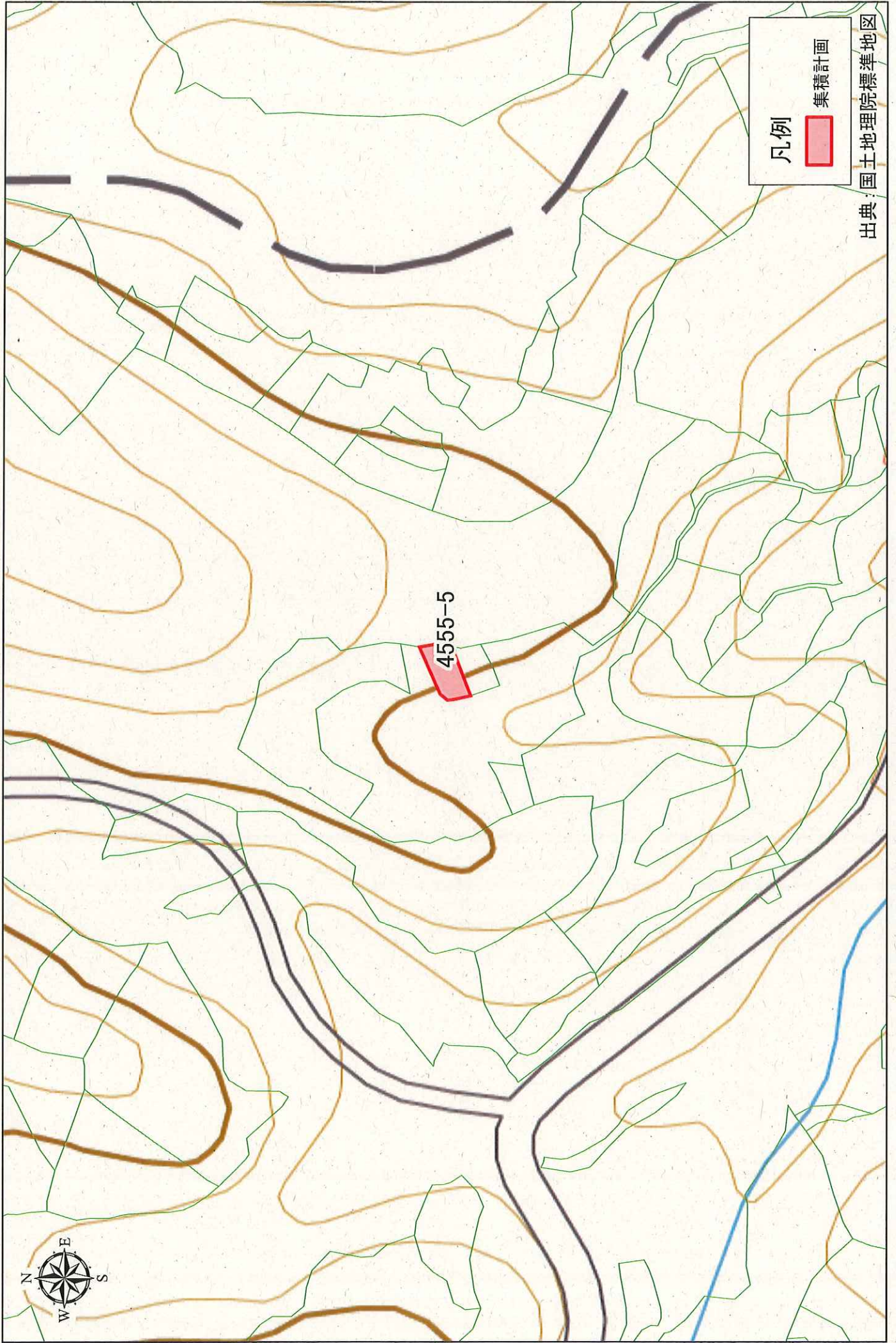
出典：国土地理院標準地図

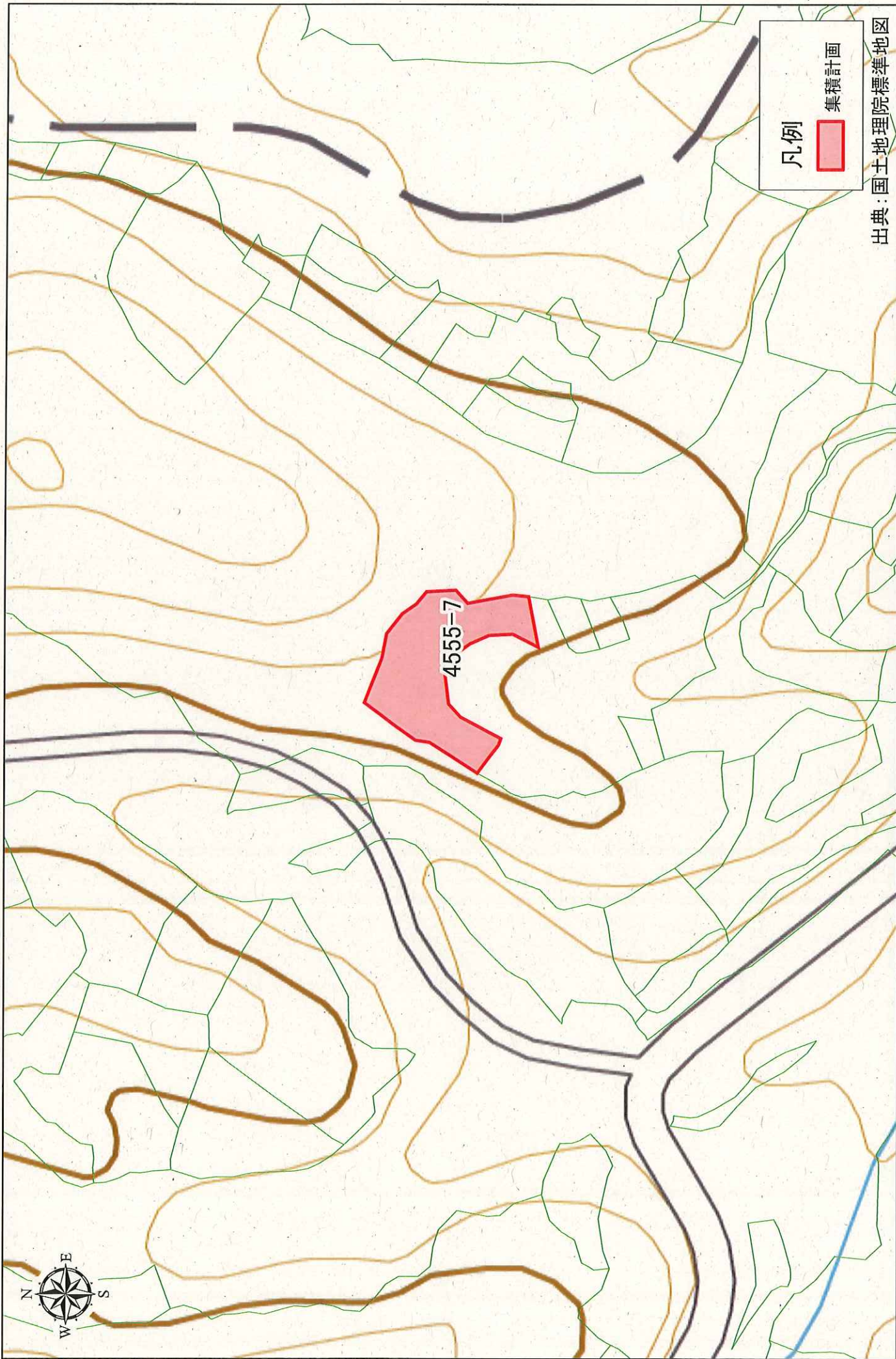


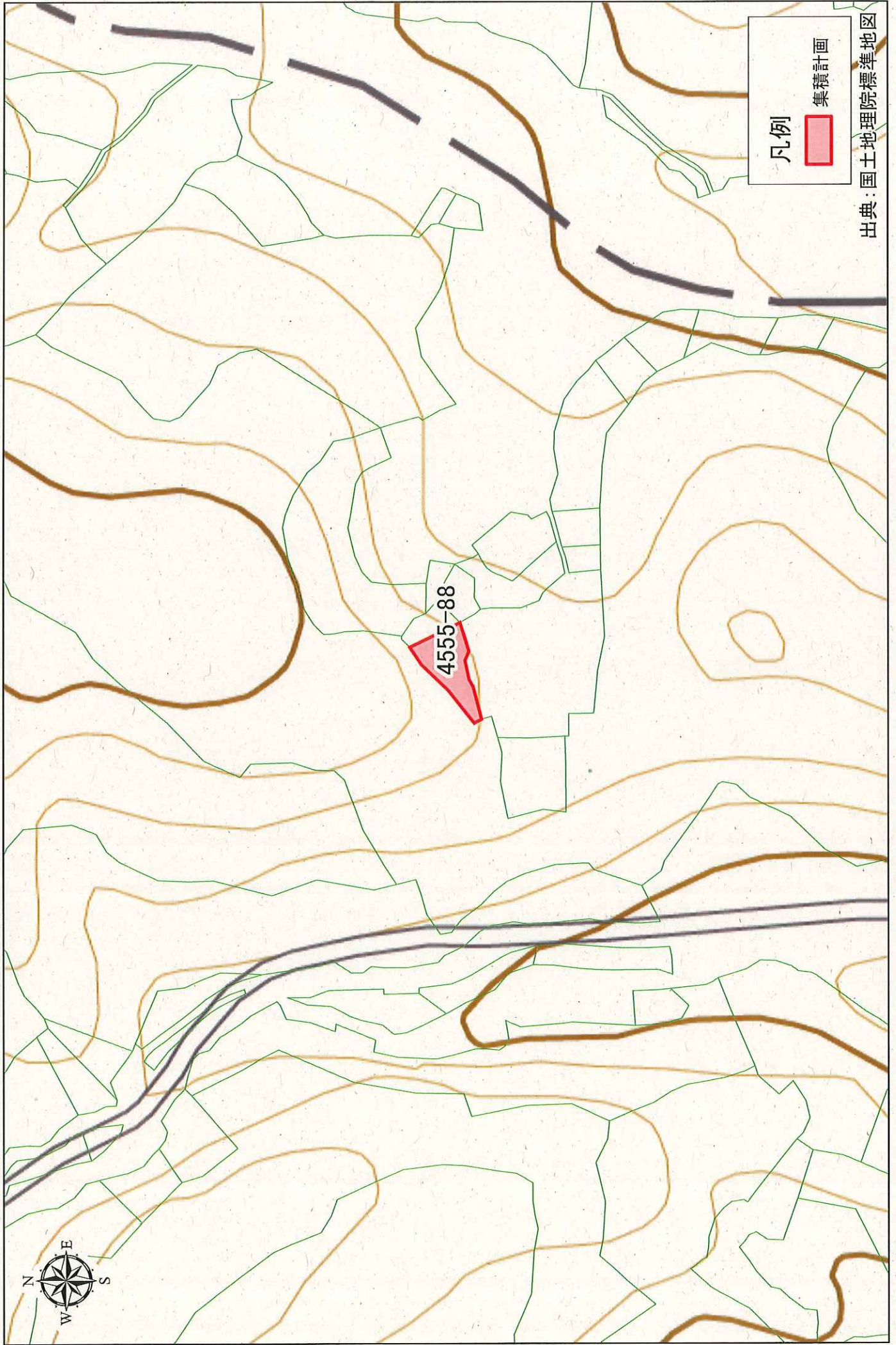
凡例

集積計画

出典：国土地理院標準地図







凡例

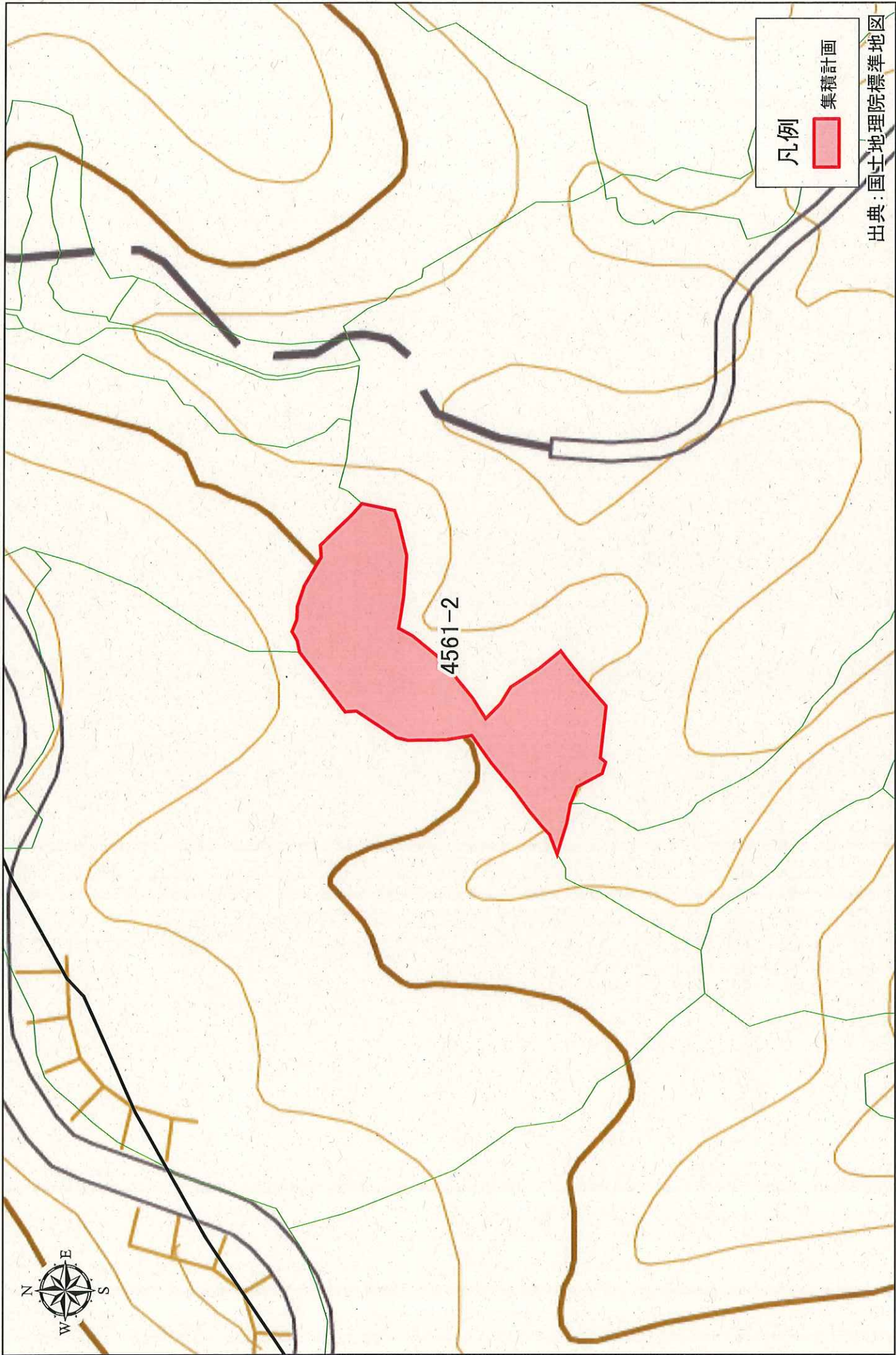
集積計画

出典：国土地理院標準地図

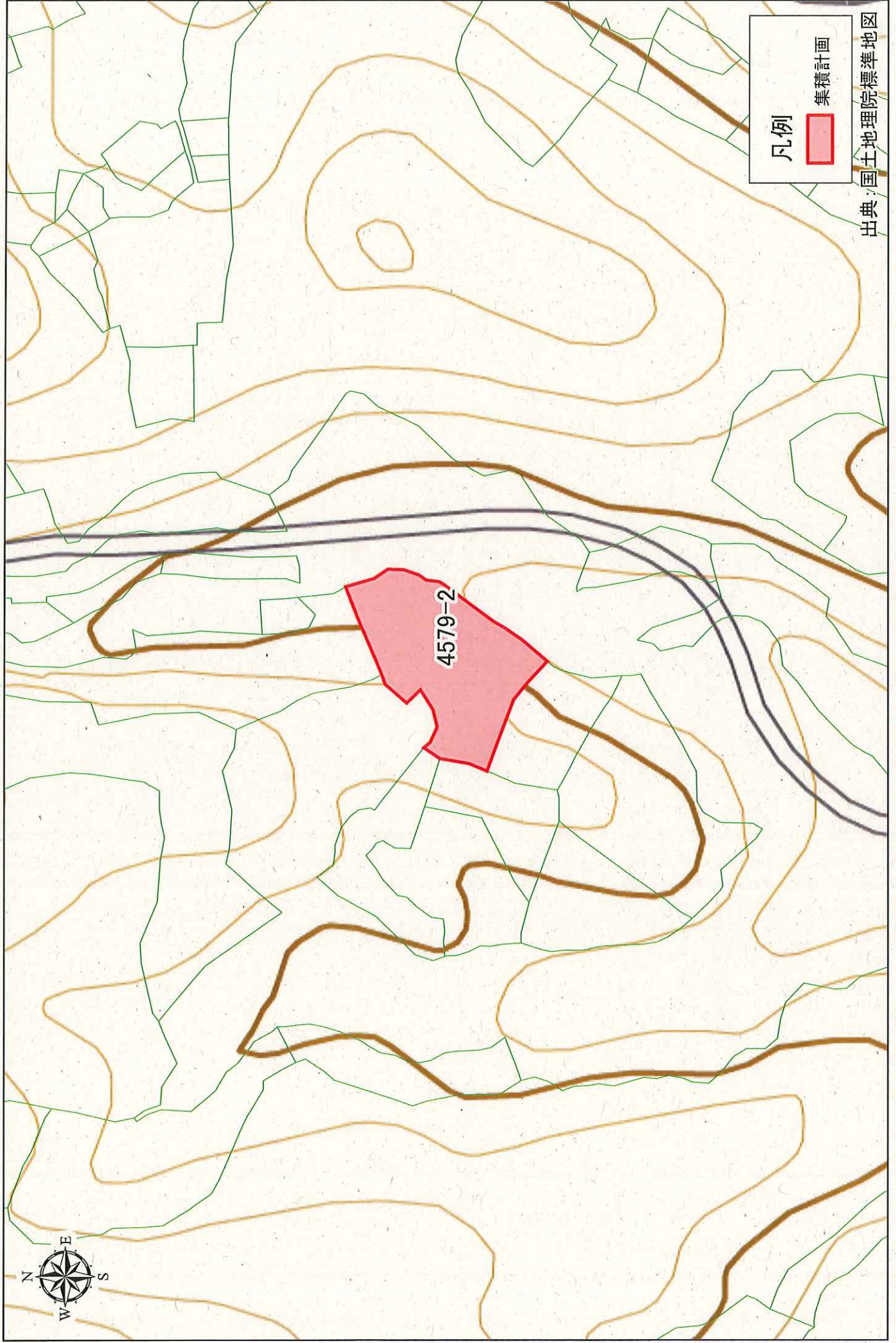
集積計画図【服巻字長者谷4561-2】

S = 1:1,500

⑦



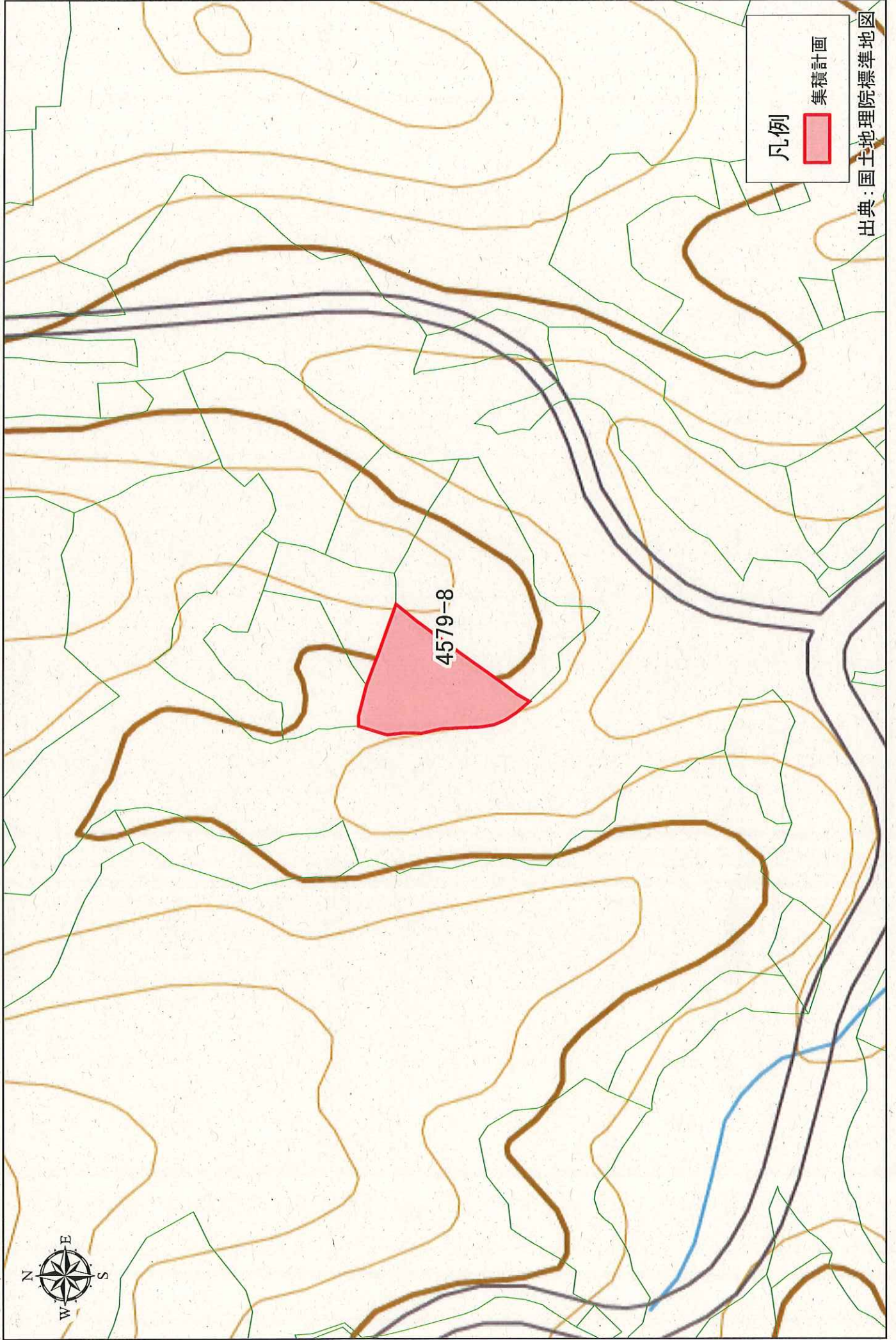
出典: 国土地理院標準地図



凡例

集積計画

出典：国土地理院標準地図



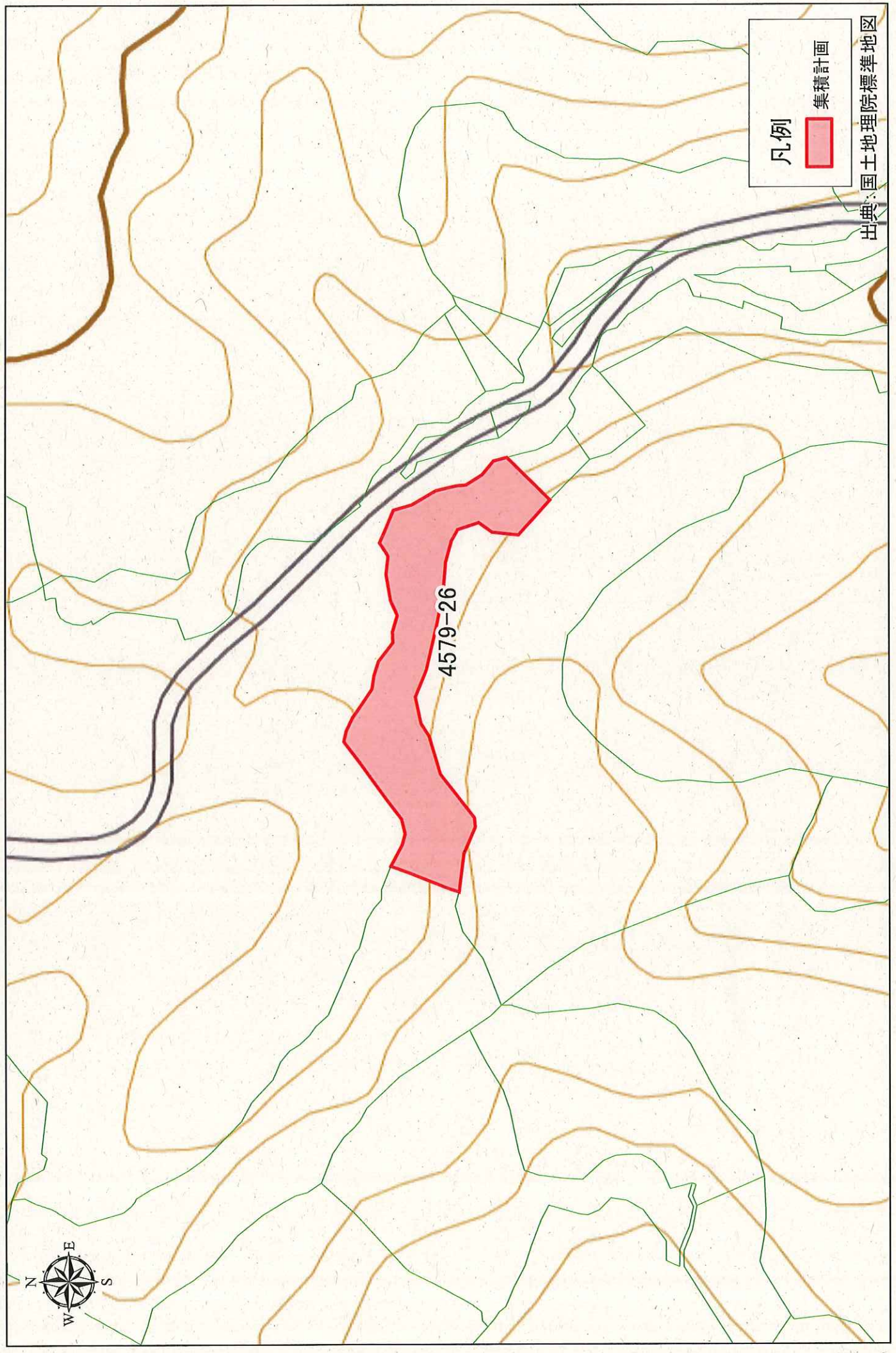
凡例

集積計画

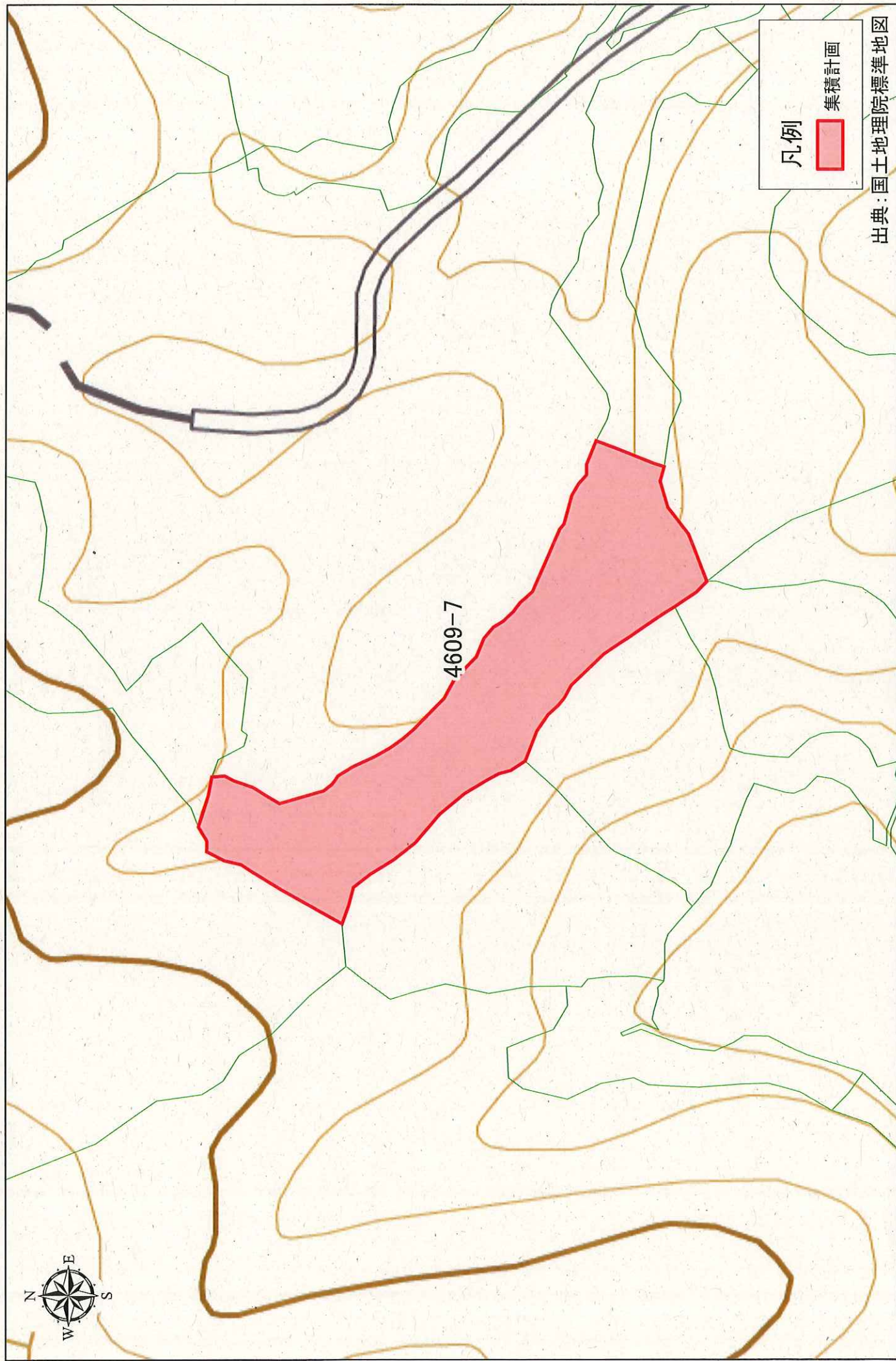
出典：国土地理院標準地図

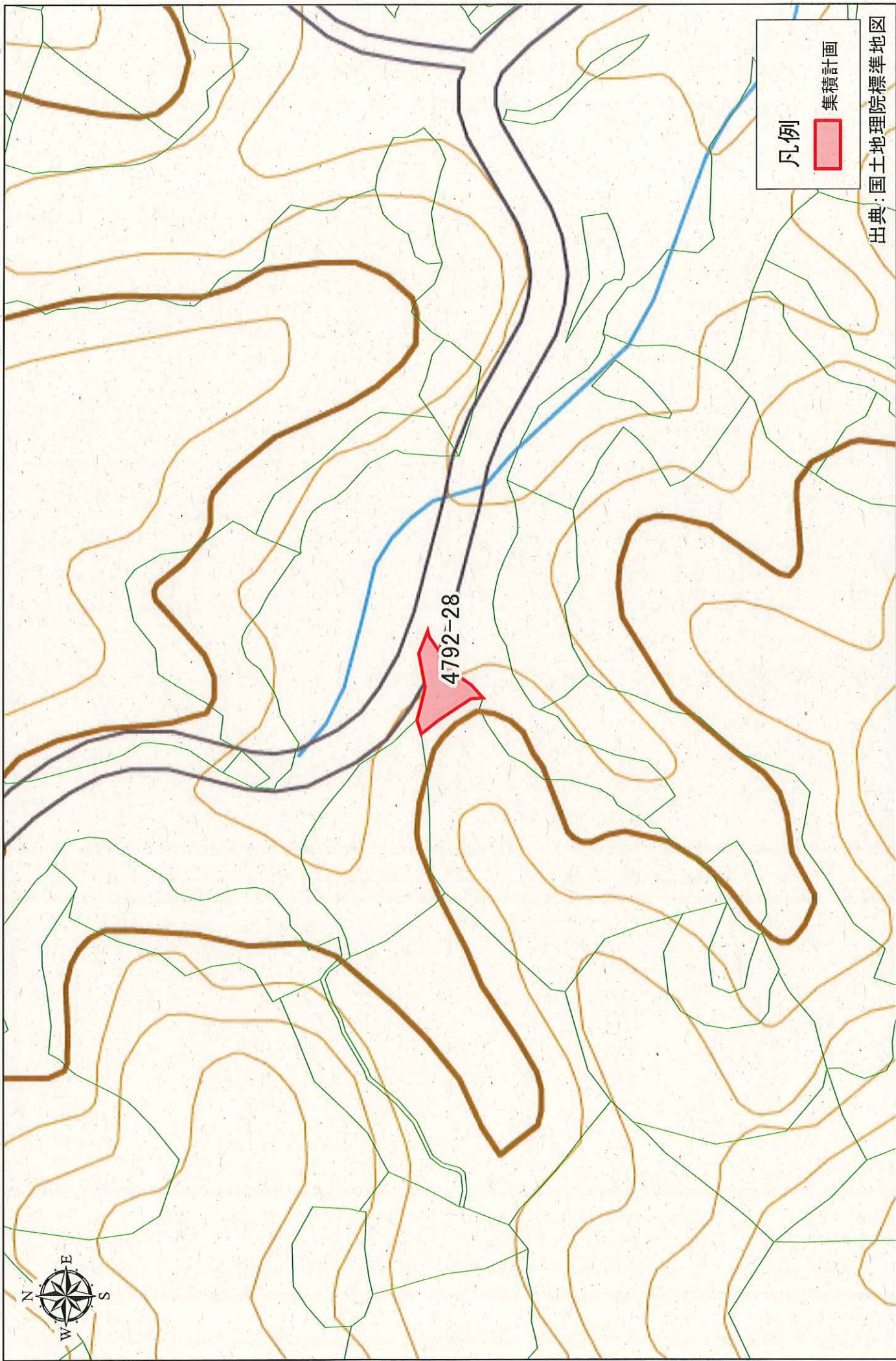
S = 1:1,500

集積計画図【服巻字長者谷4579-26】



出典：国土地理院標準地図

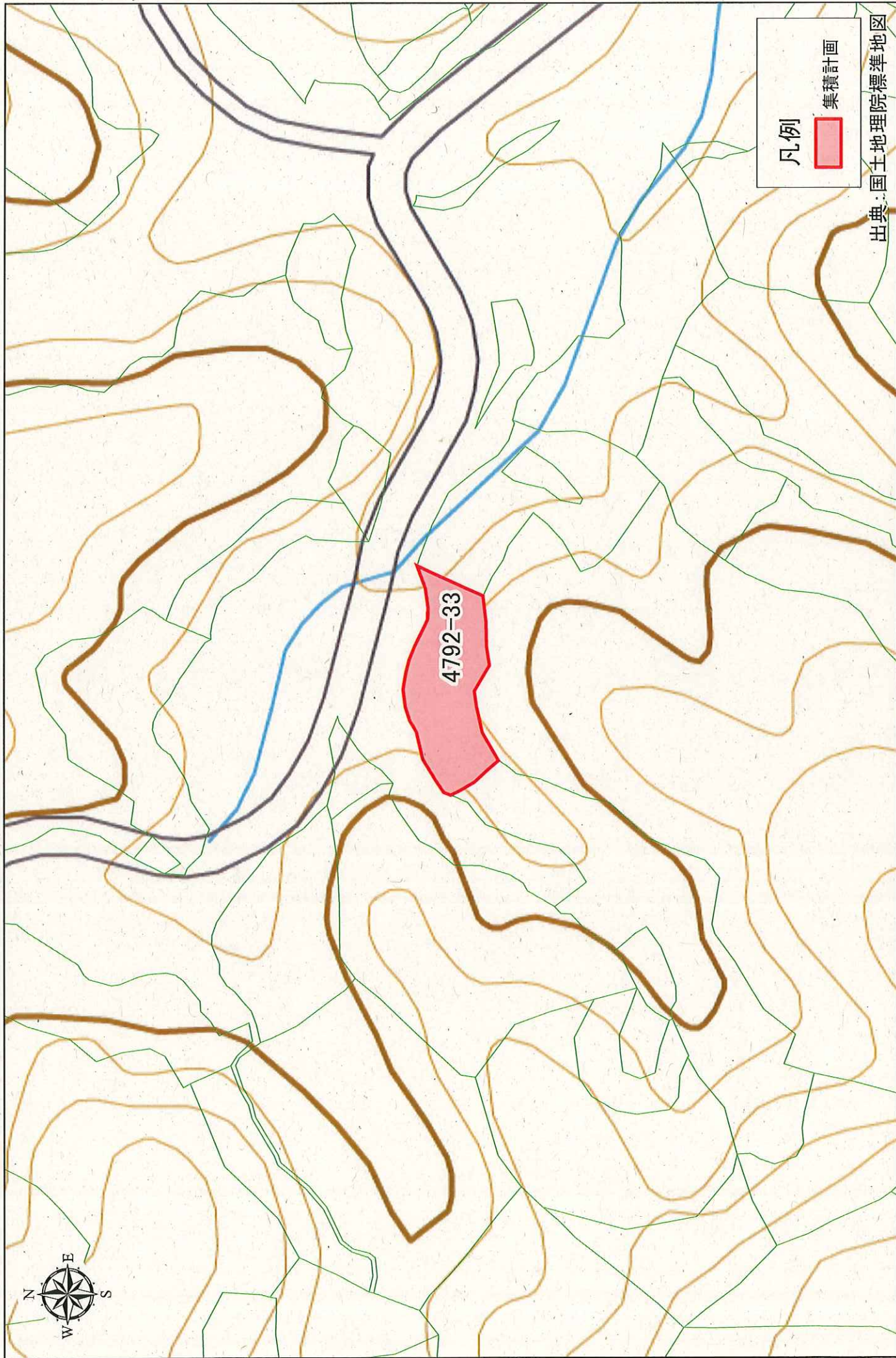




凡例

集積計画

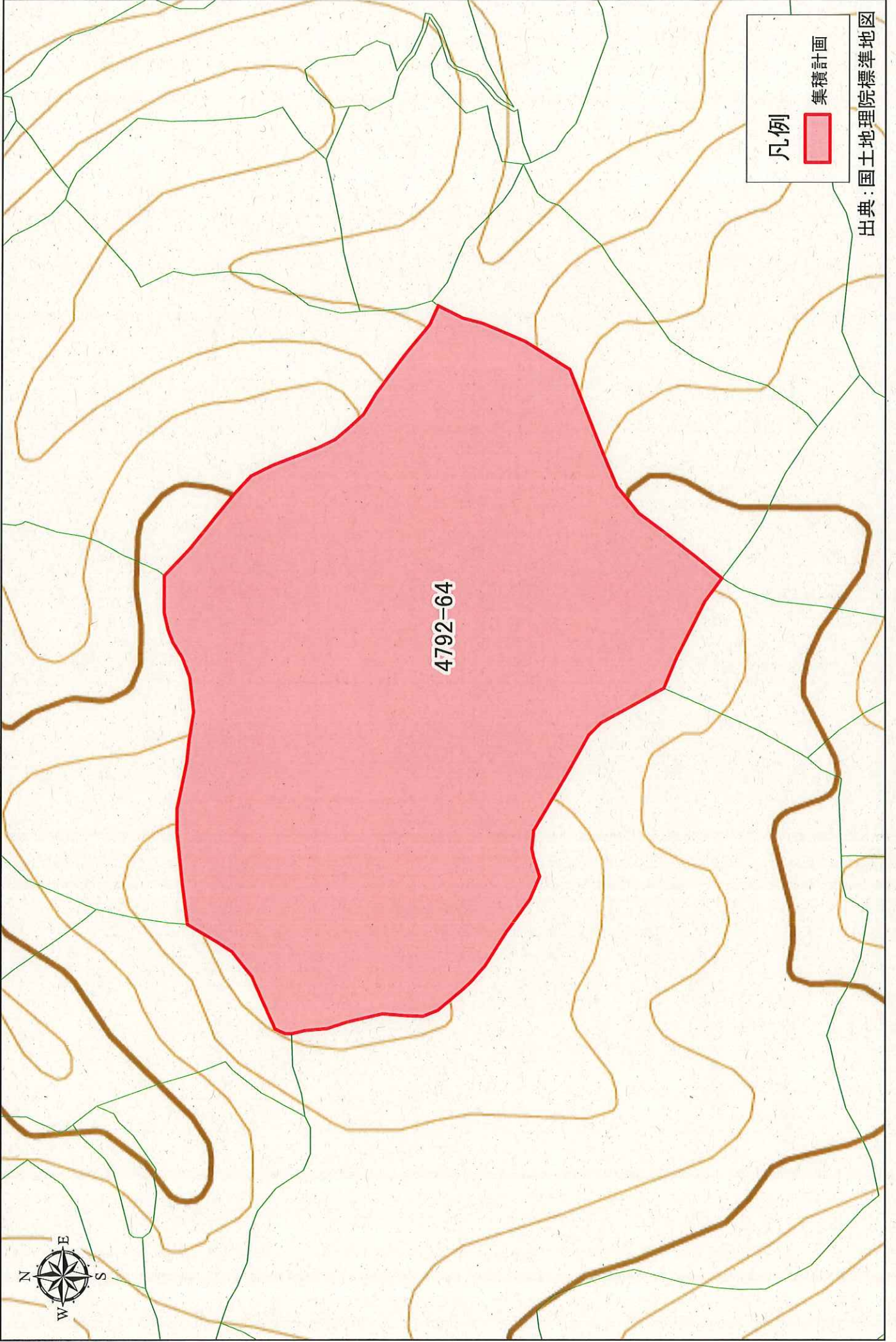
出典: 国土地理院標準地図



凡例

集積計画

出典：国土地理院標準地図



凡例

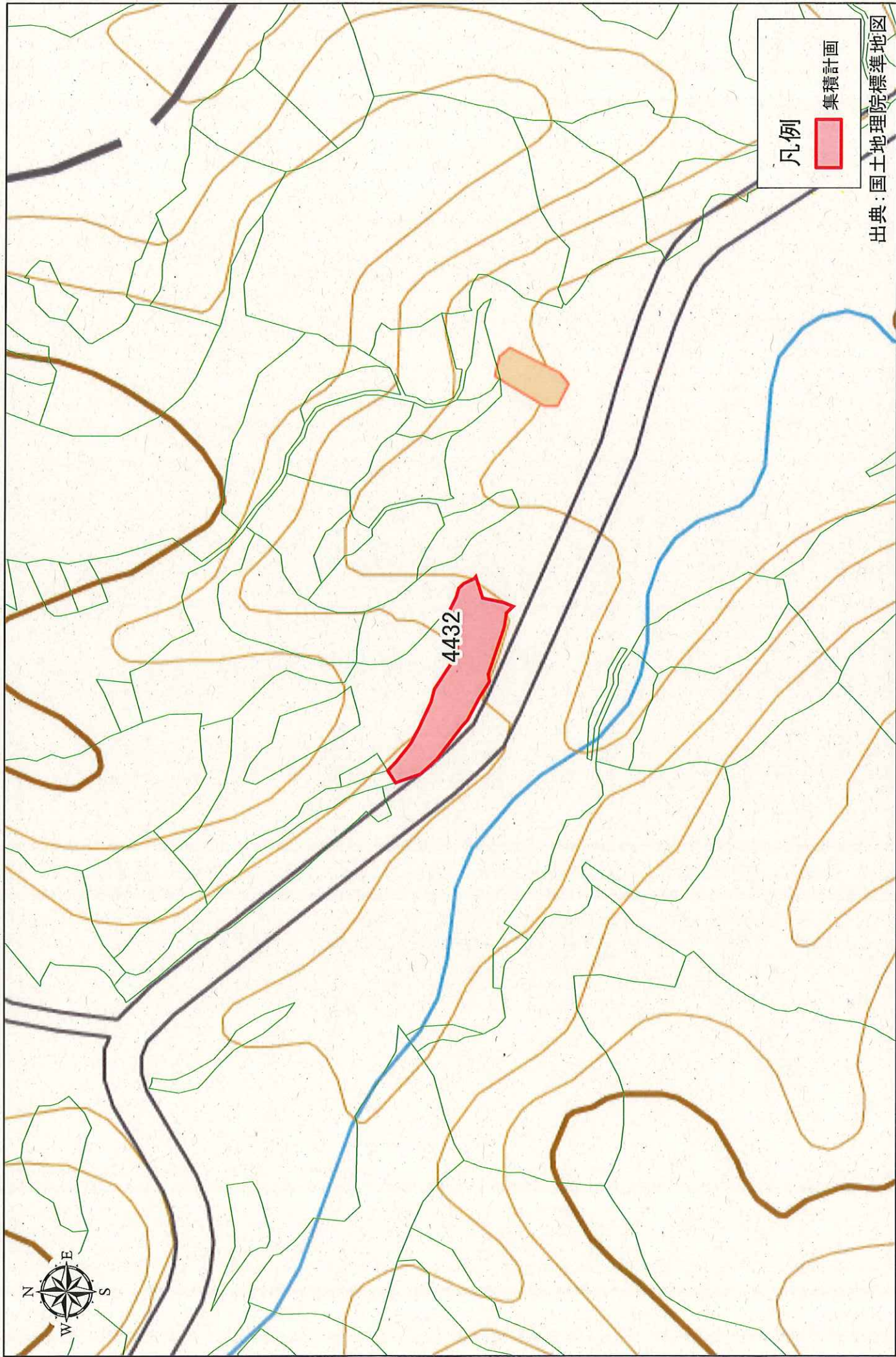
集積計画

出典: 国土地理院標準地図

集積計画図【服巻字長者谷4432】

S = 1:1,500

①



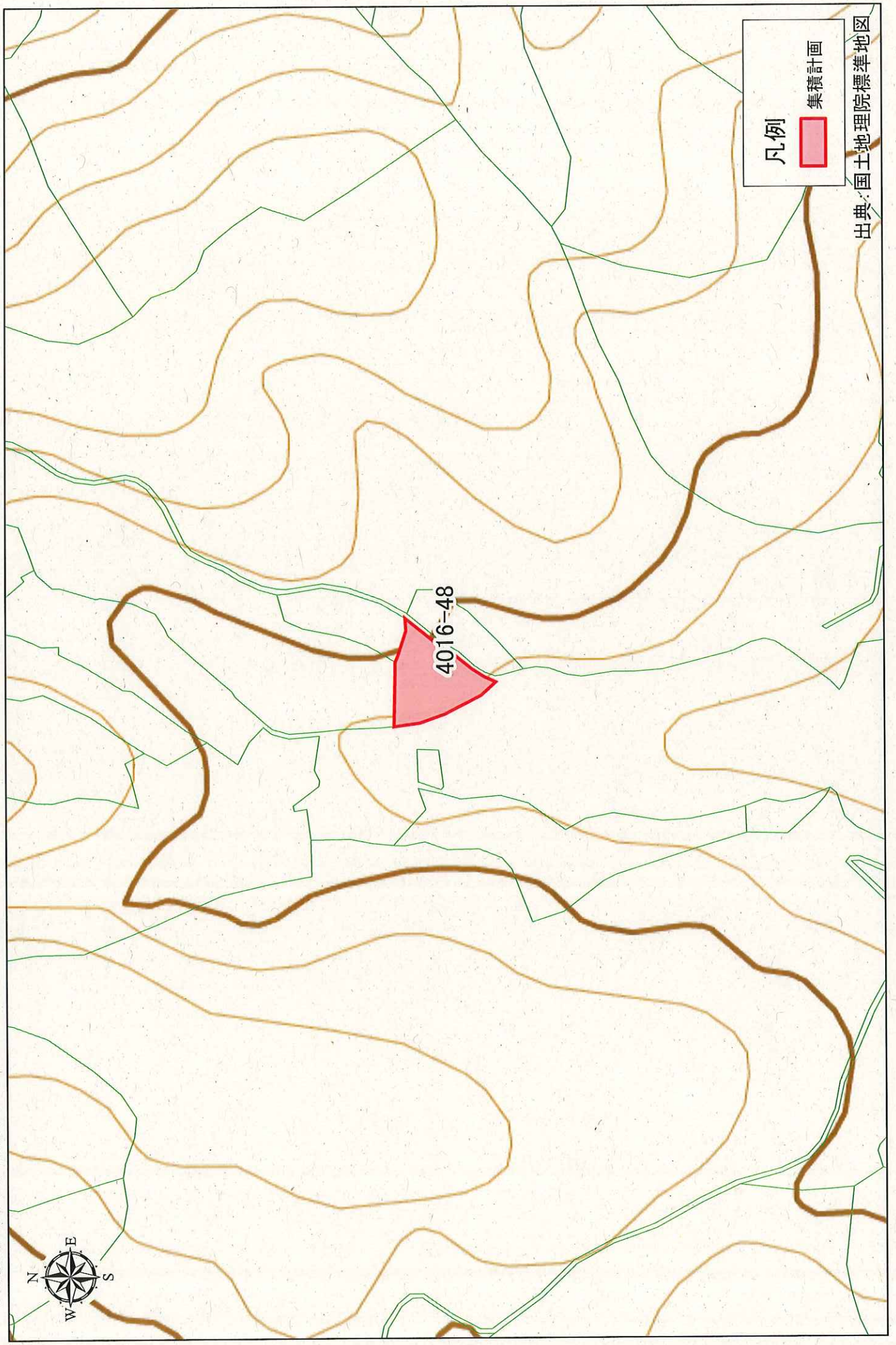
凡例

集積計画

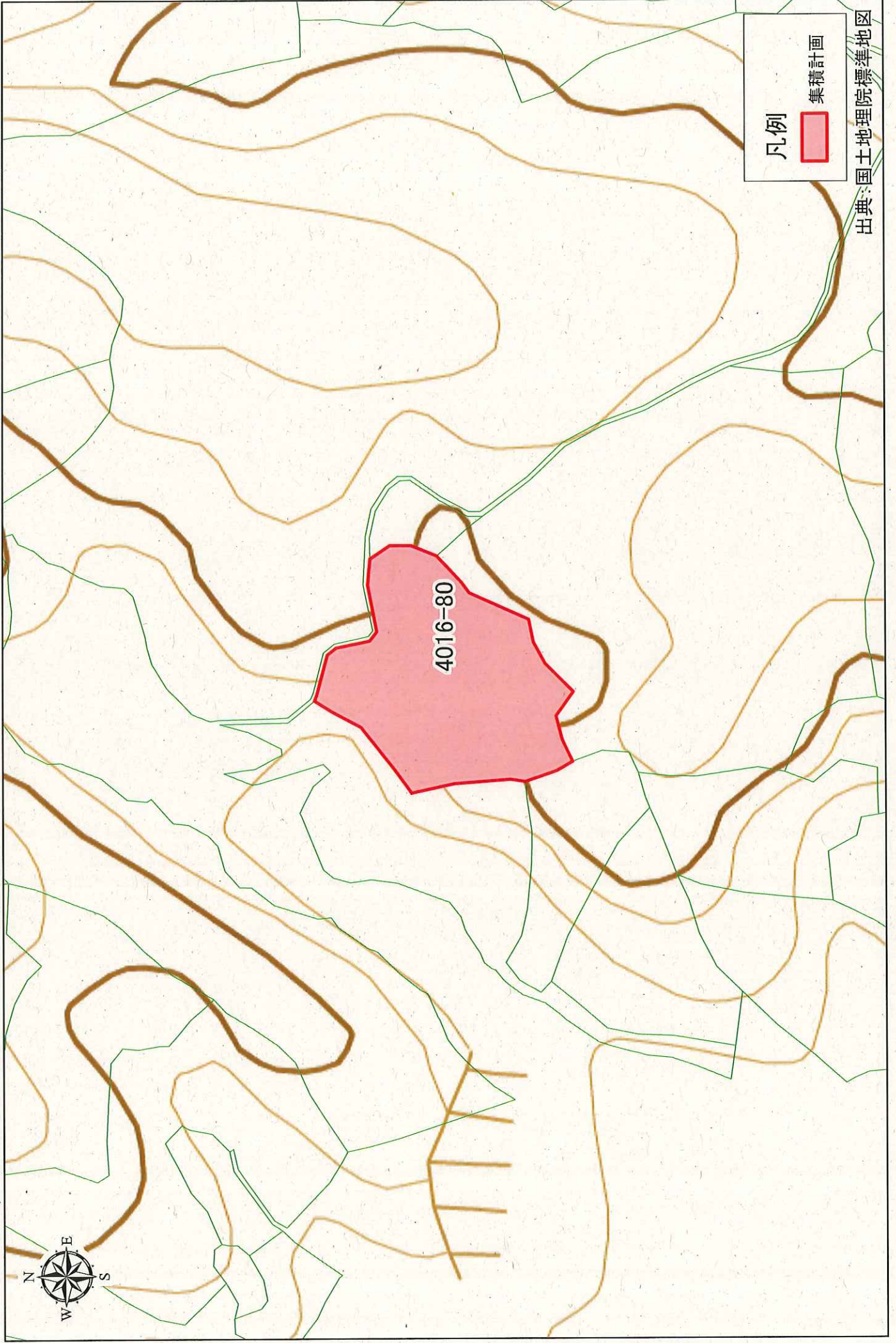
出典：国土地理院標準地図

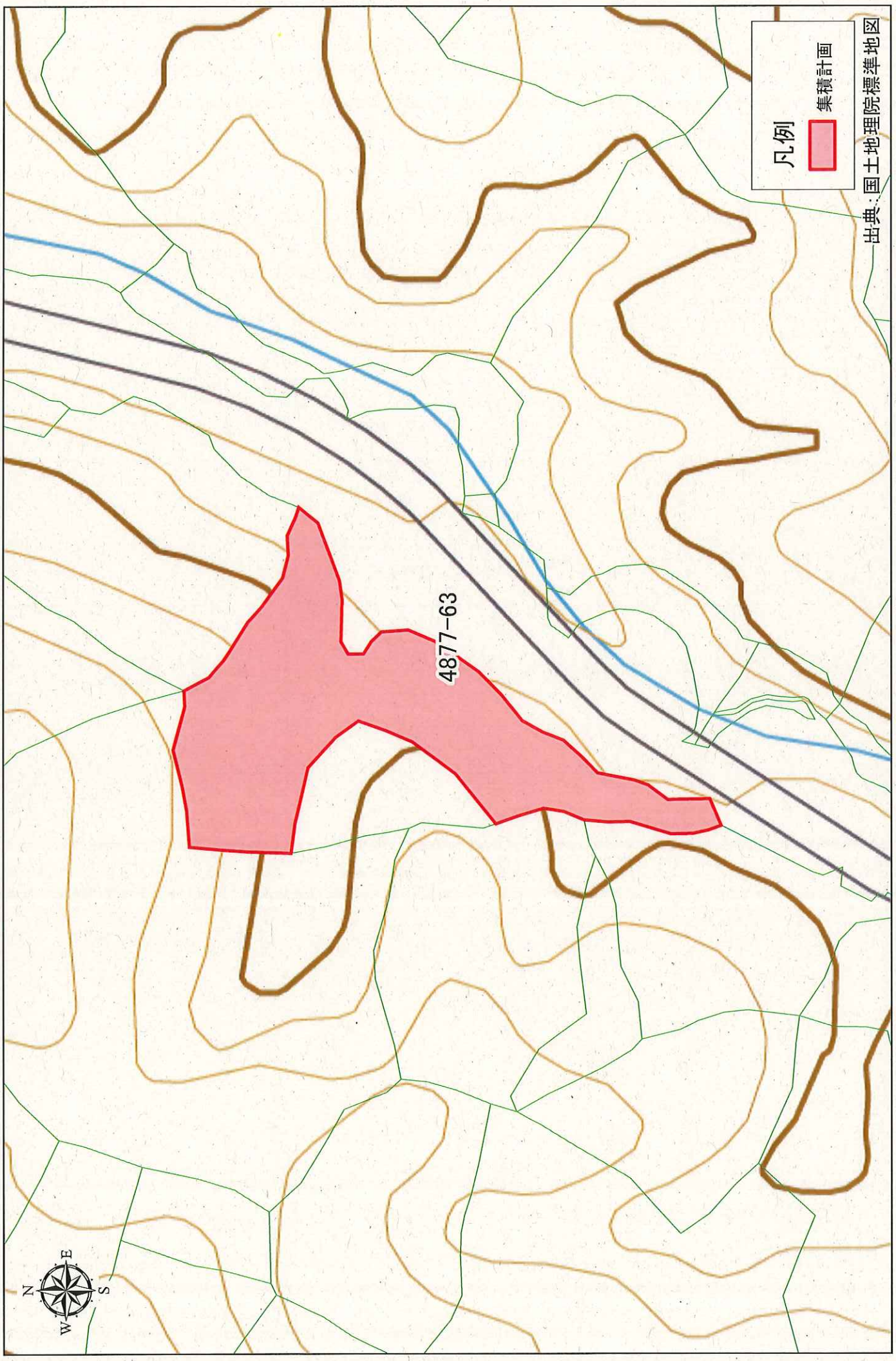
S = 1:1,500

集積計画図【服巻字尾平4016-48】



出典: 国土地理院標準地図

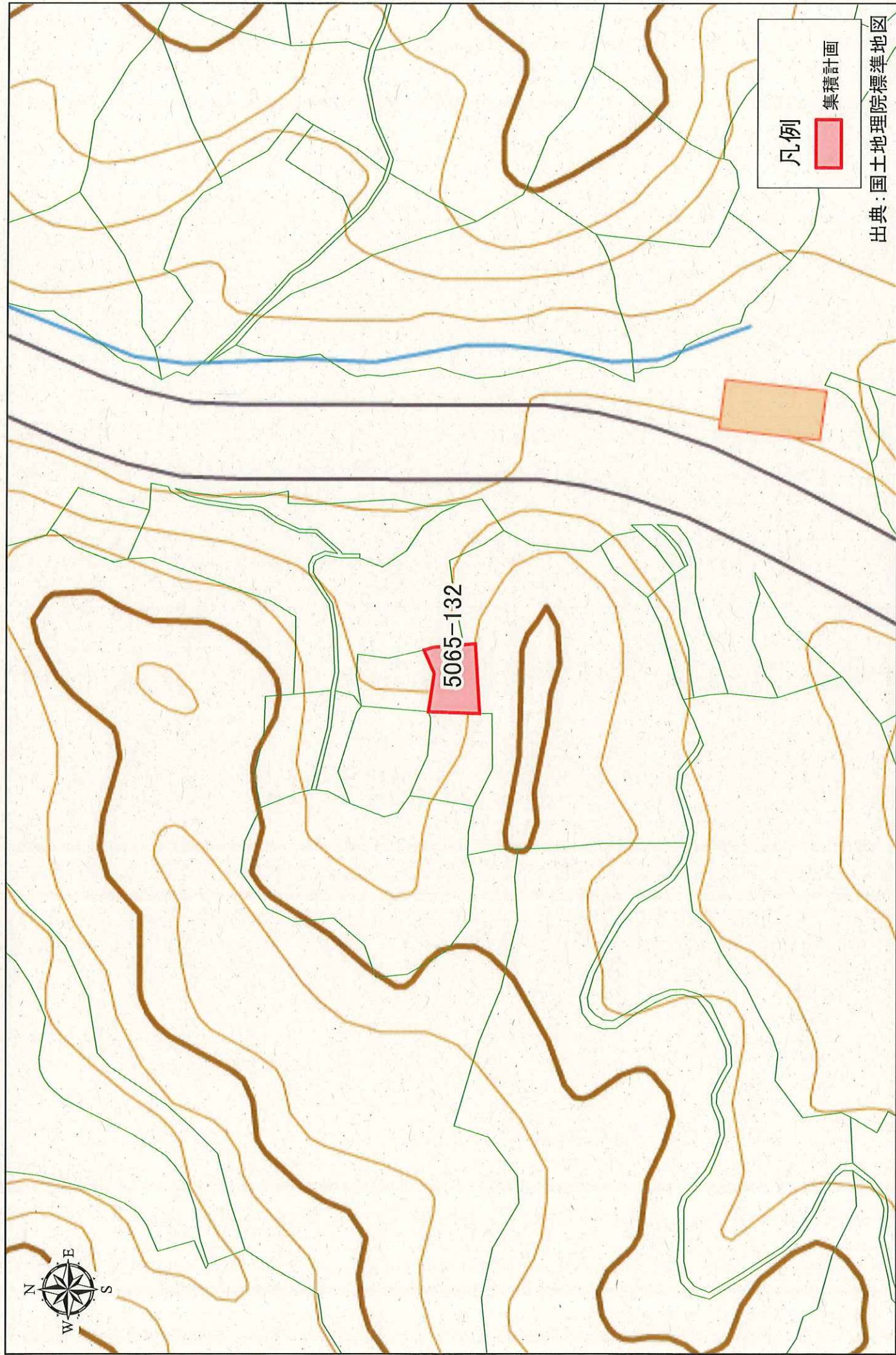




凡例

集積計画

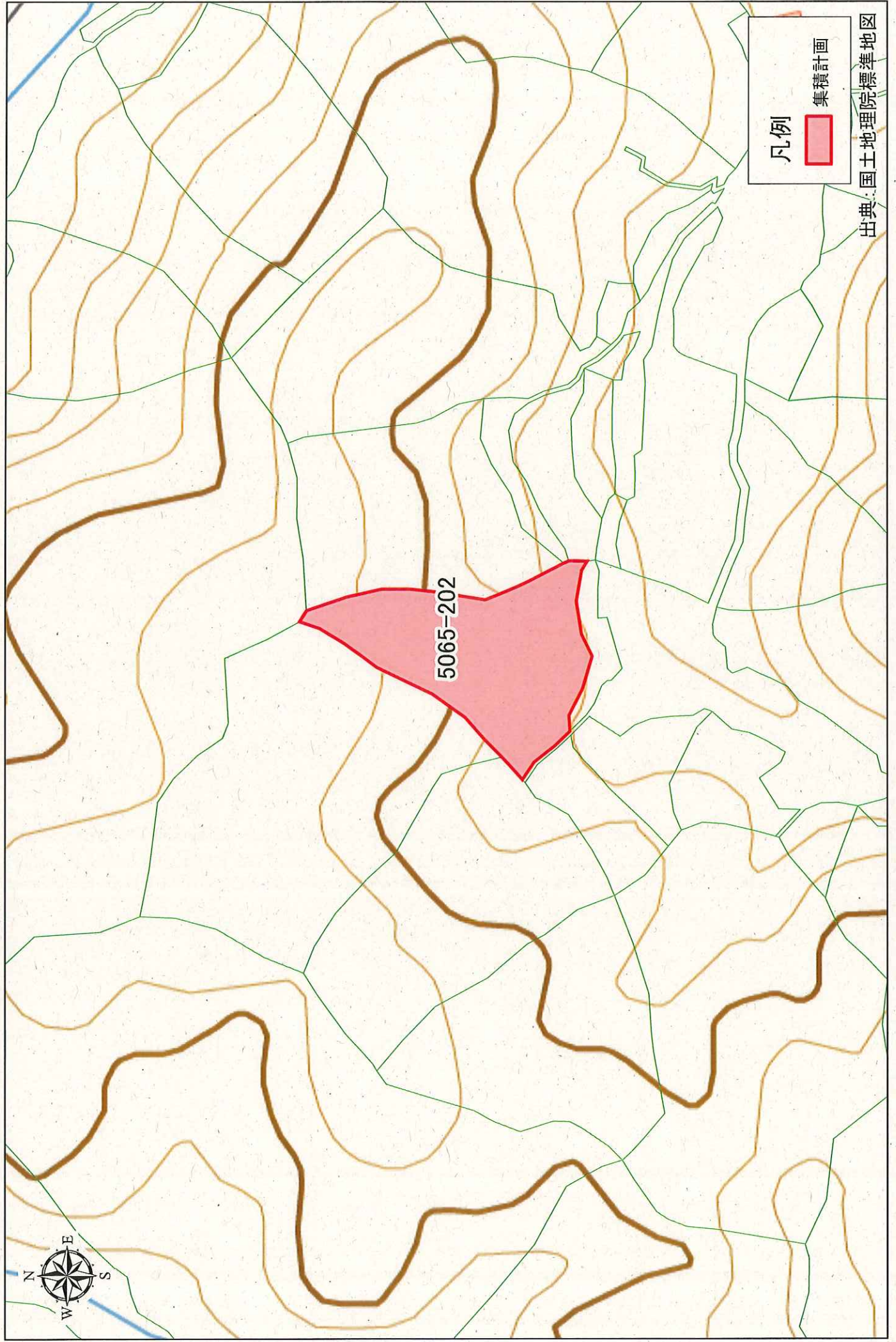
出典：国土地理院標準地図



凡例

集積計画

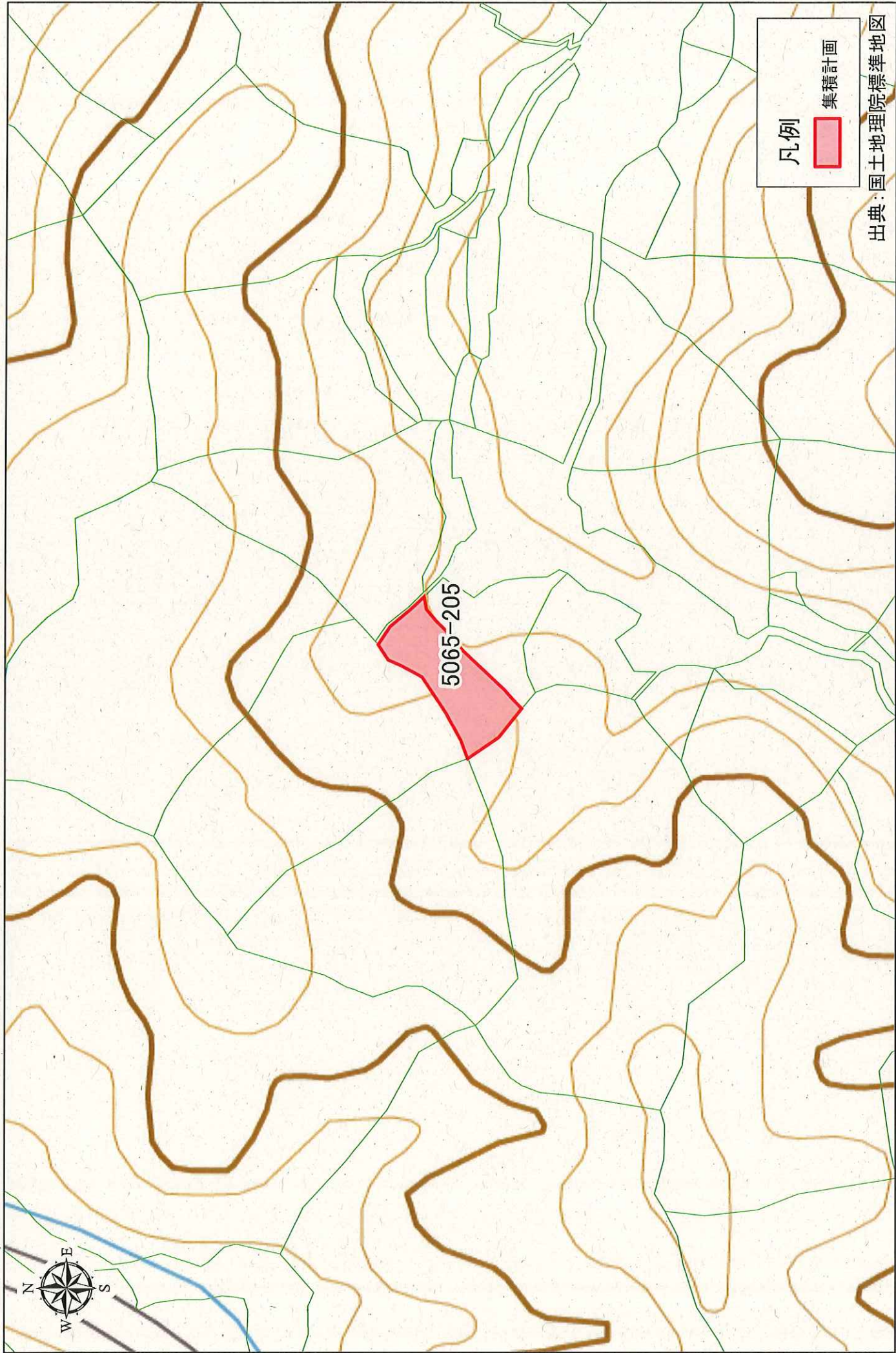
出典：国土地理院標準地図

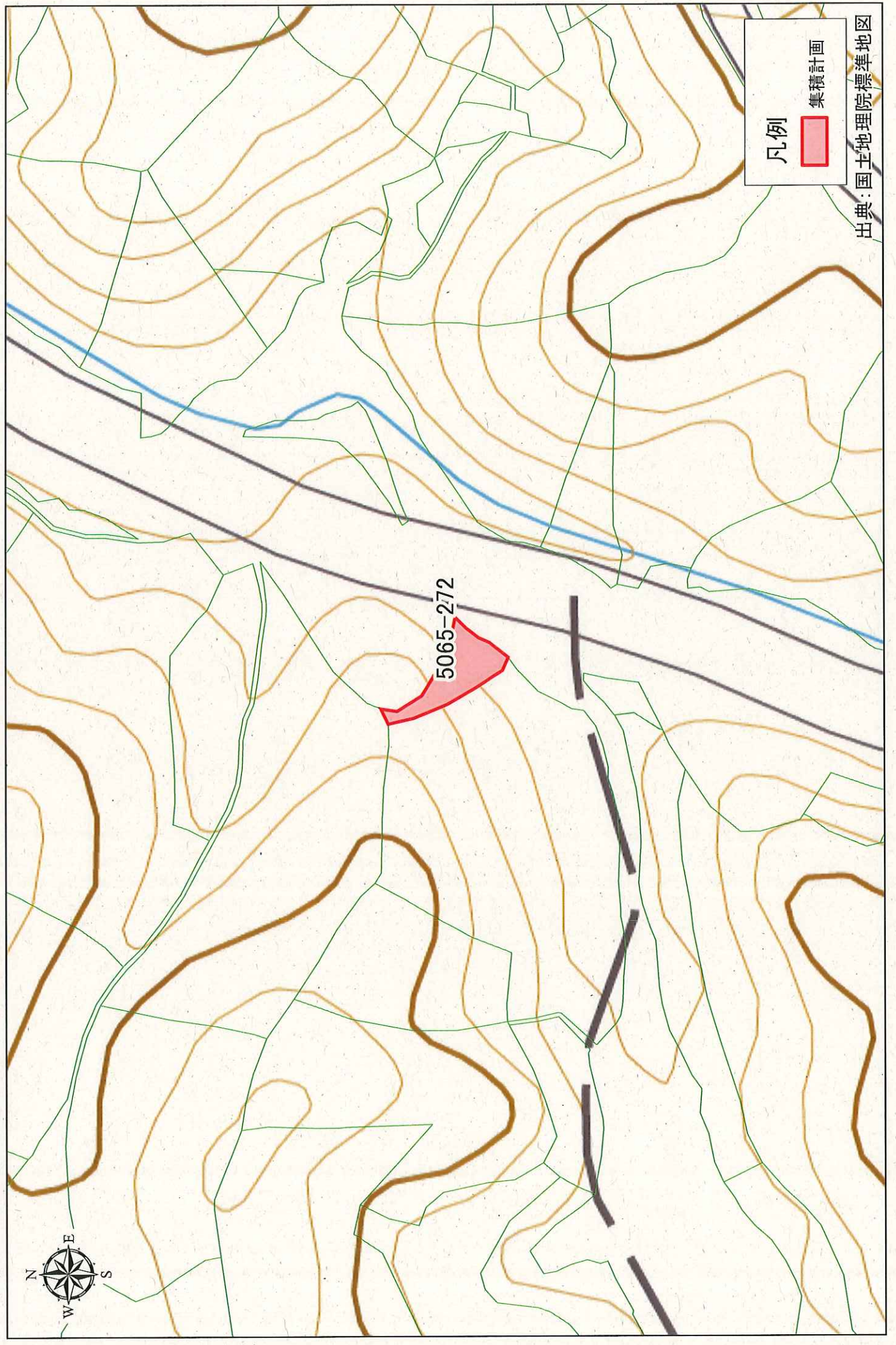


凡例

集積計画

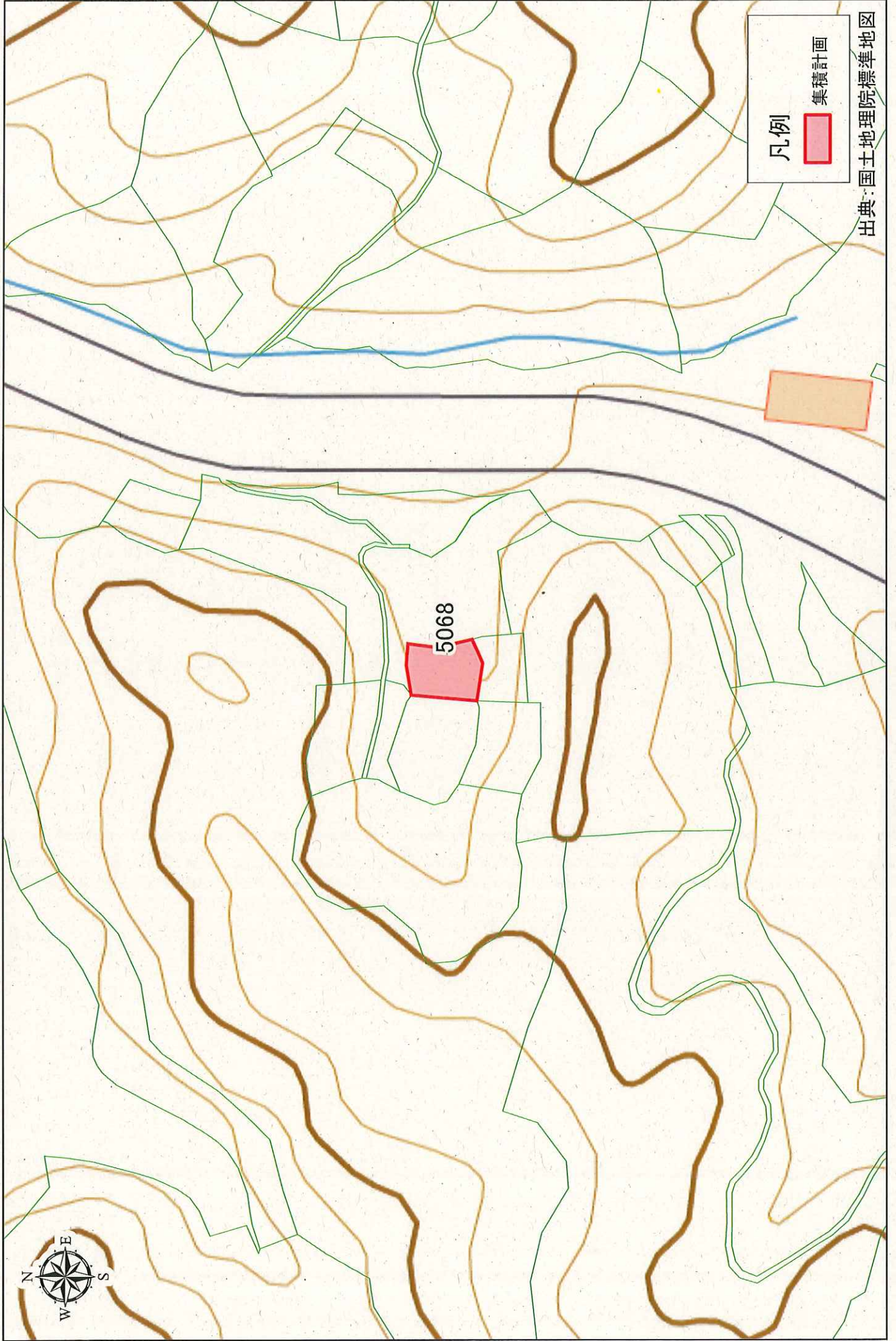
出典：国土地理院標準地図





凡例
 集積計画

出典：国土地理院標準地図



凡例

集積計画

出典：国土地理院標準地図