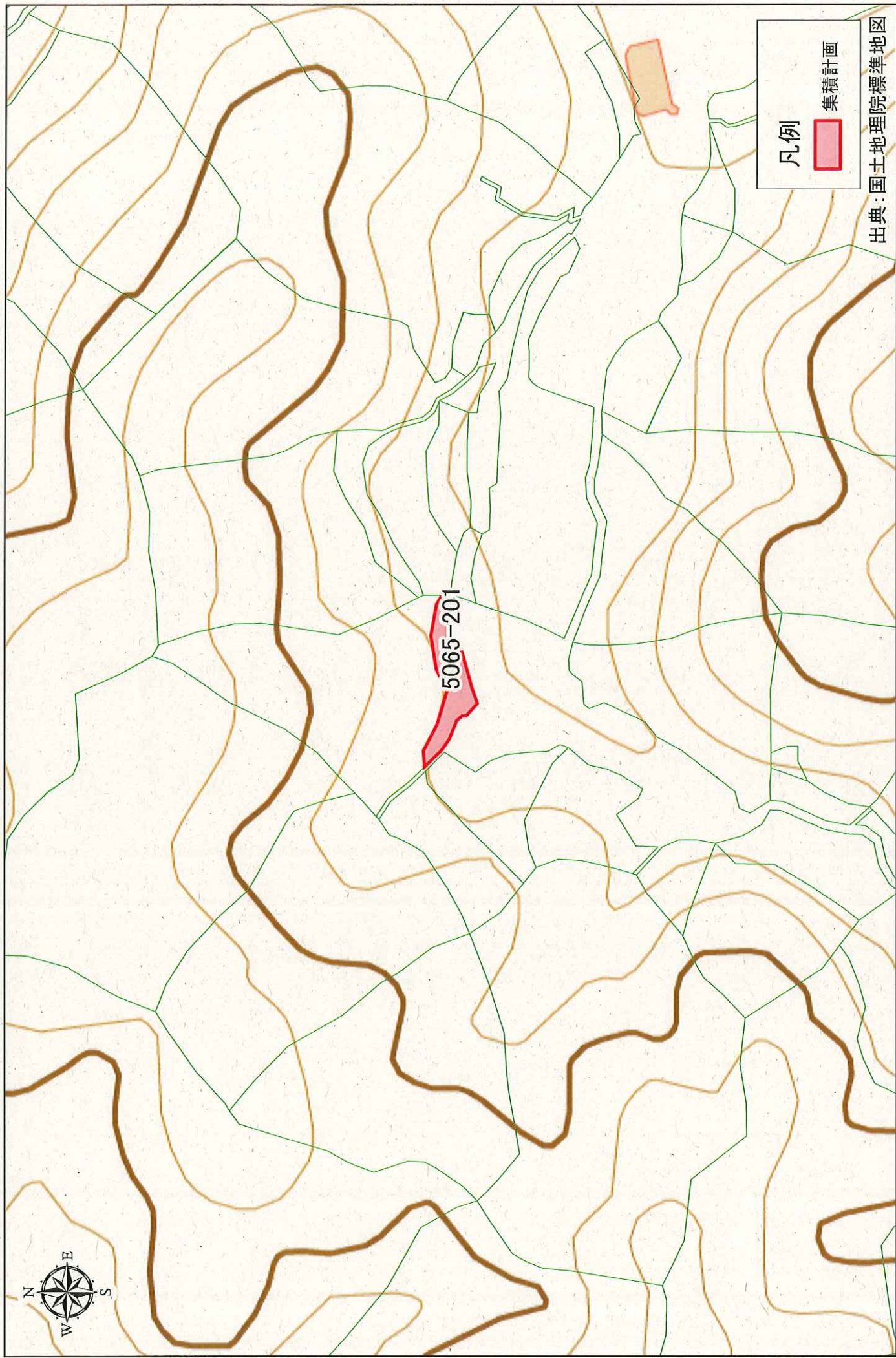
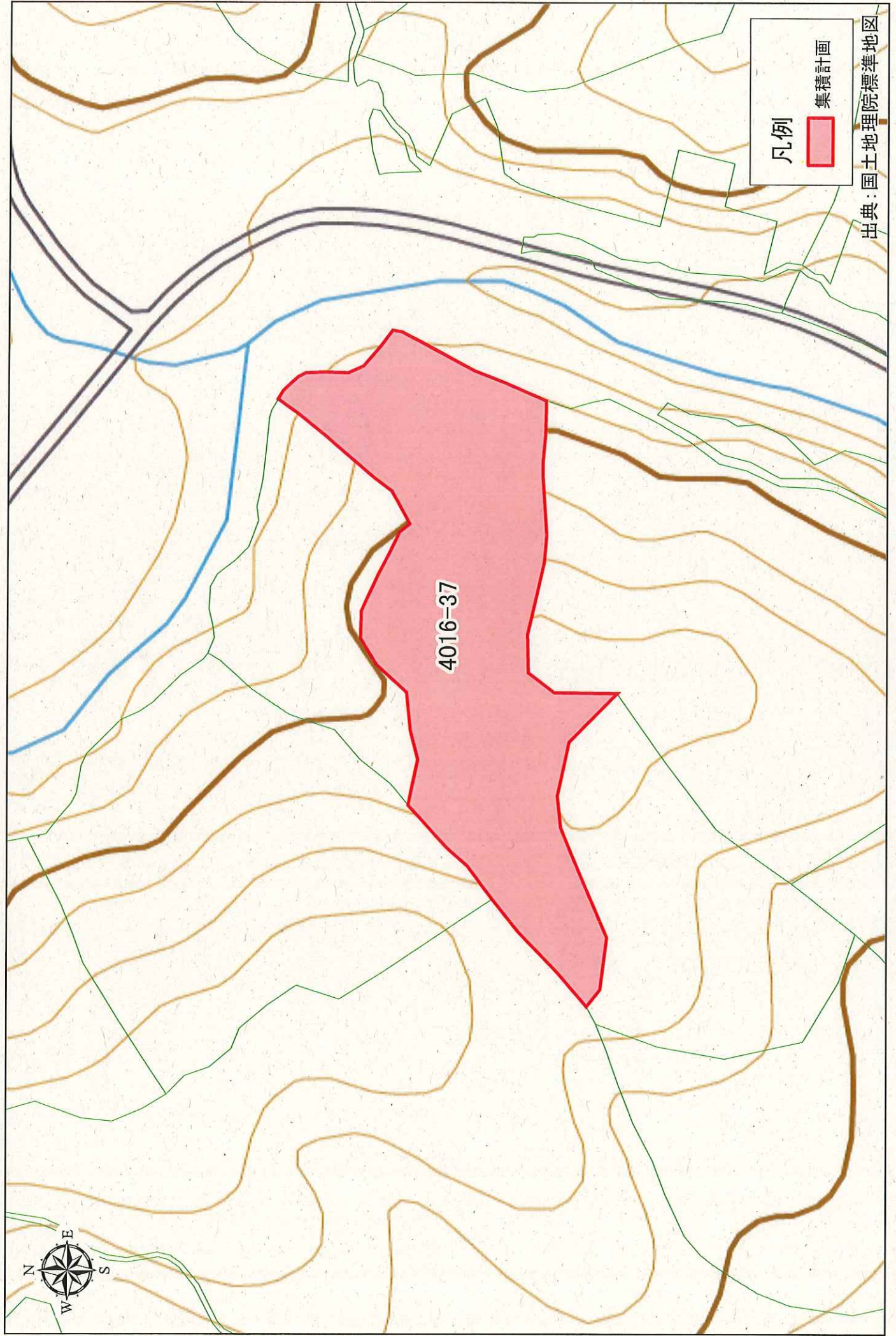


凡例

集積計画

出典：国土地理院標準地図





凡例

集積計画

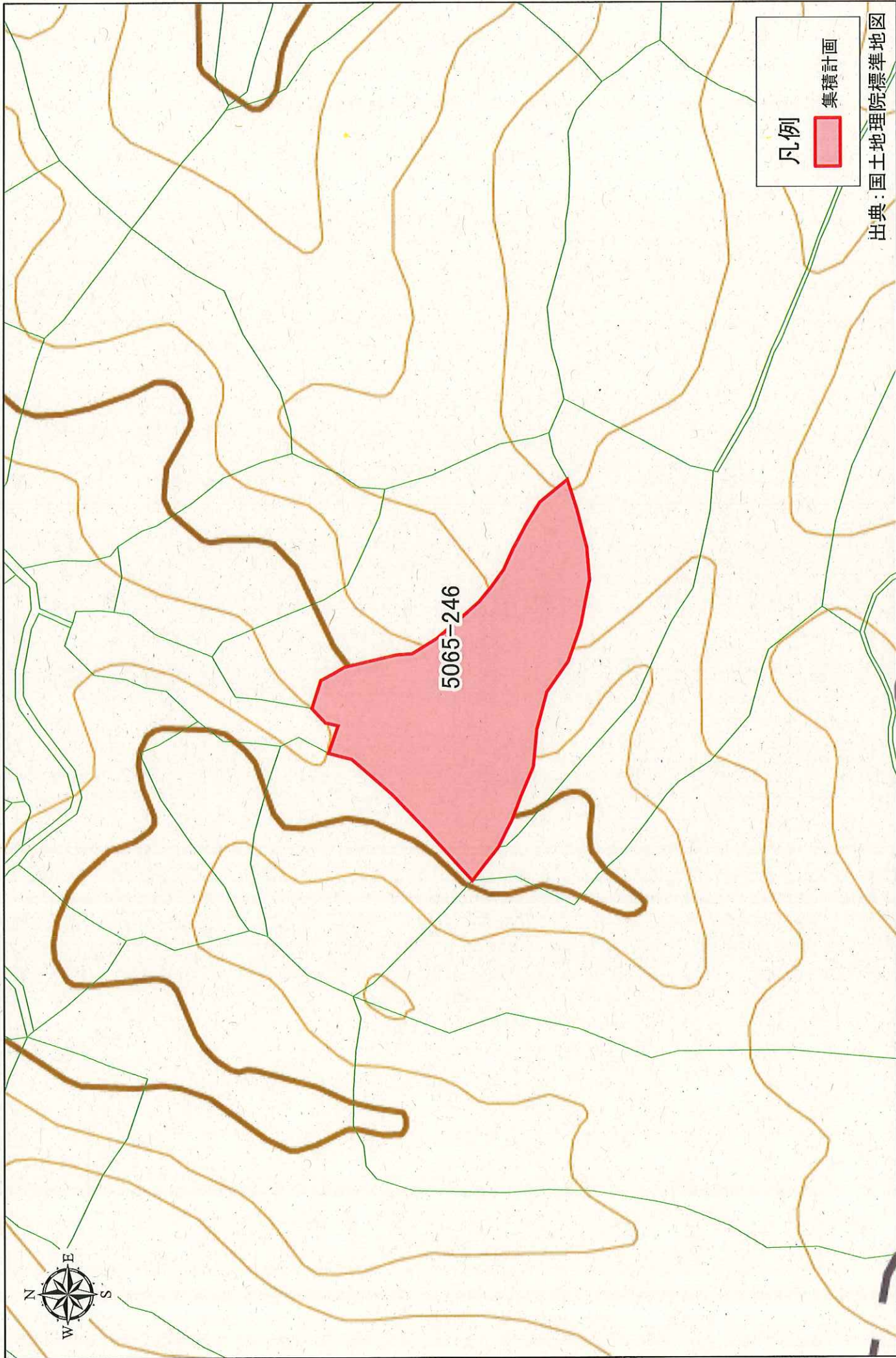
出典：国土地理院標準地図



凡例

集積計画


出典：国土地理院標準地図



凡例


集積計画

出典：国土地理院標準地図



凡例

集積計画



凡例

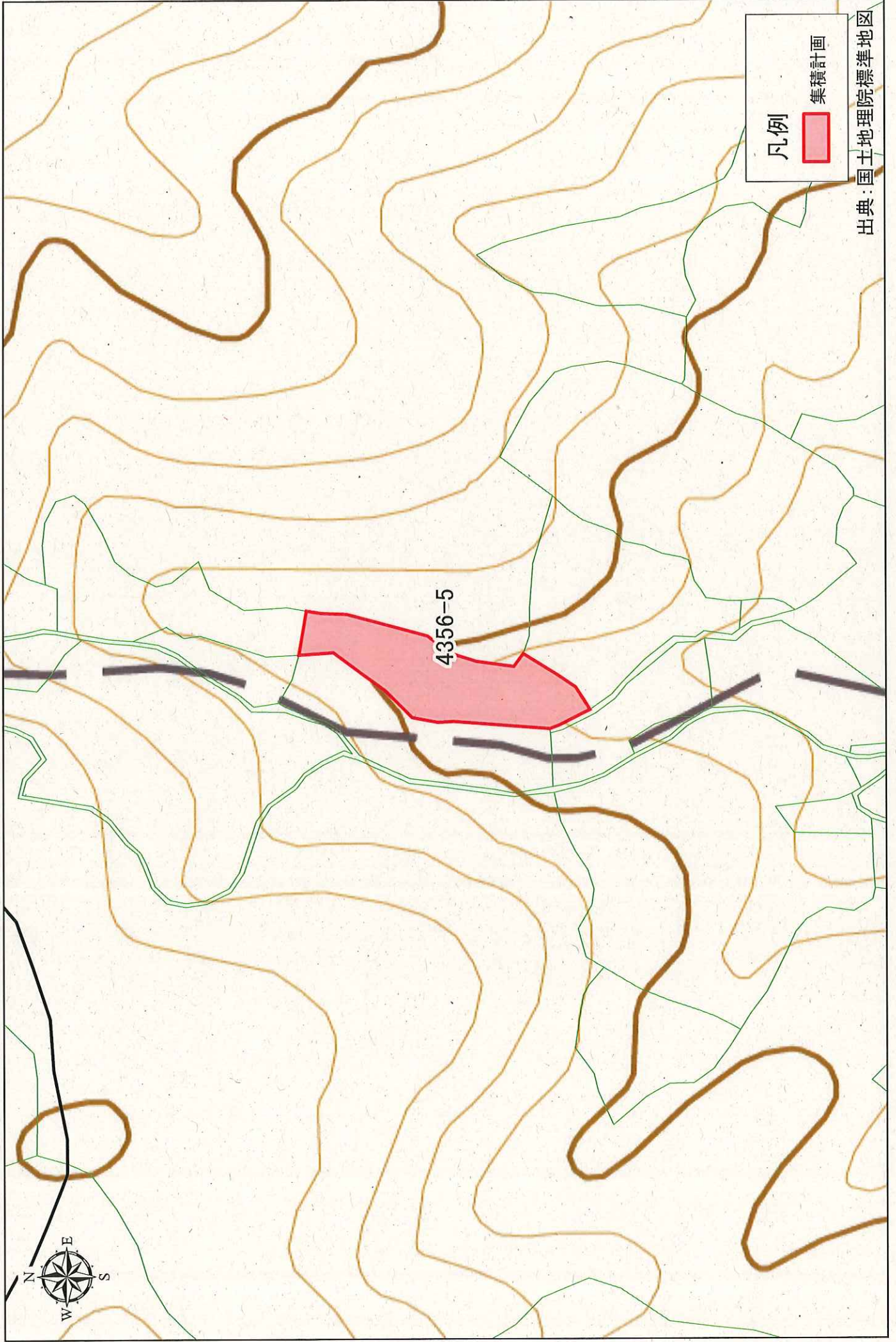
集積計画

出典: 国土地理院標準地図

集積計画図【服巻字頭野4356-5】

S = 1:1,500

③

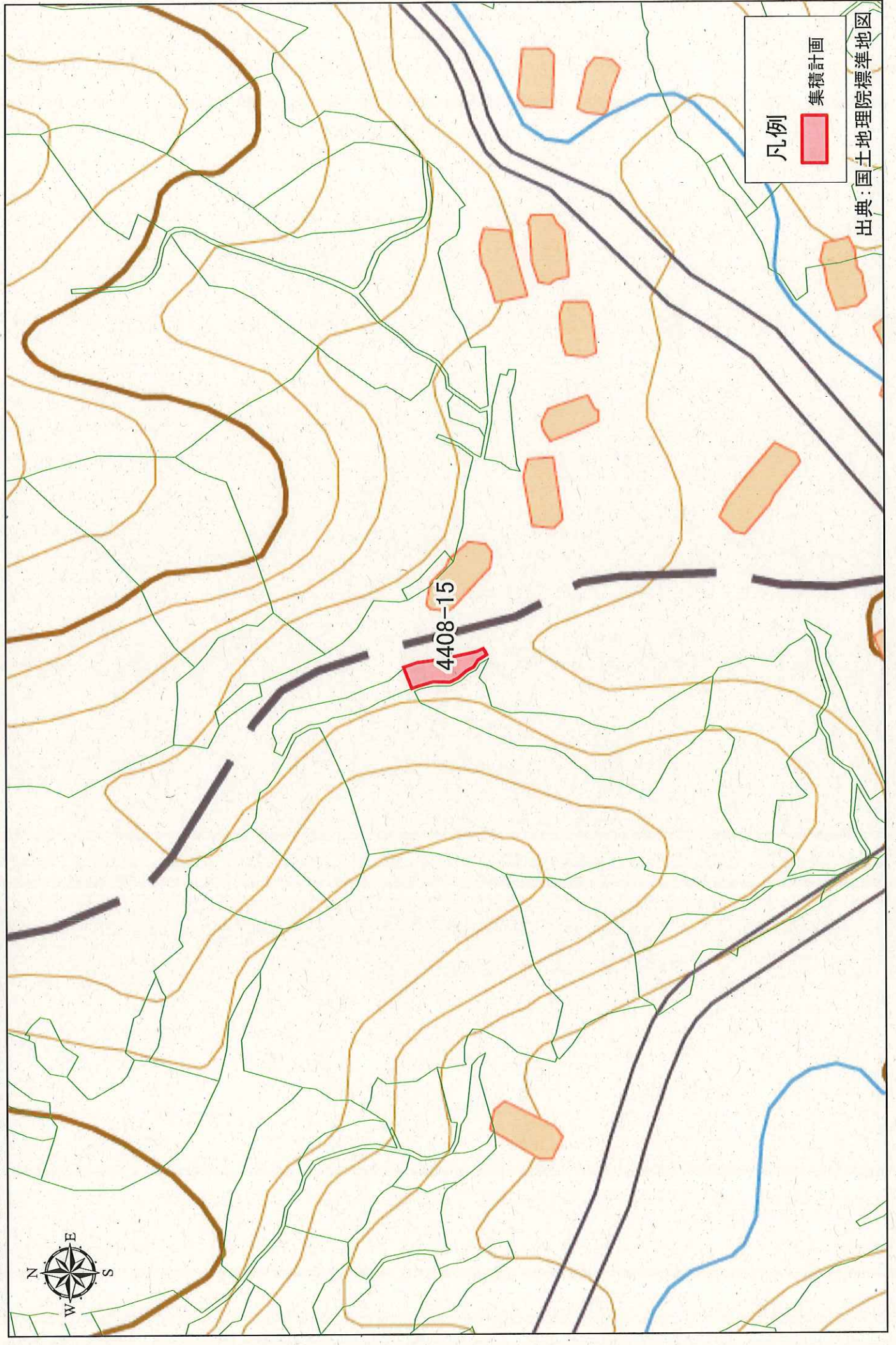


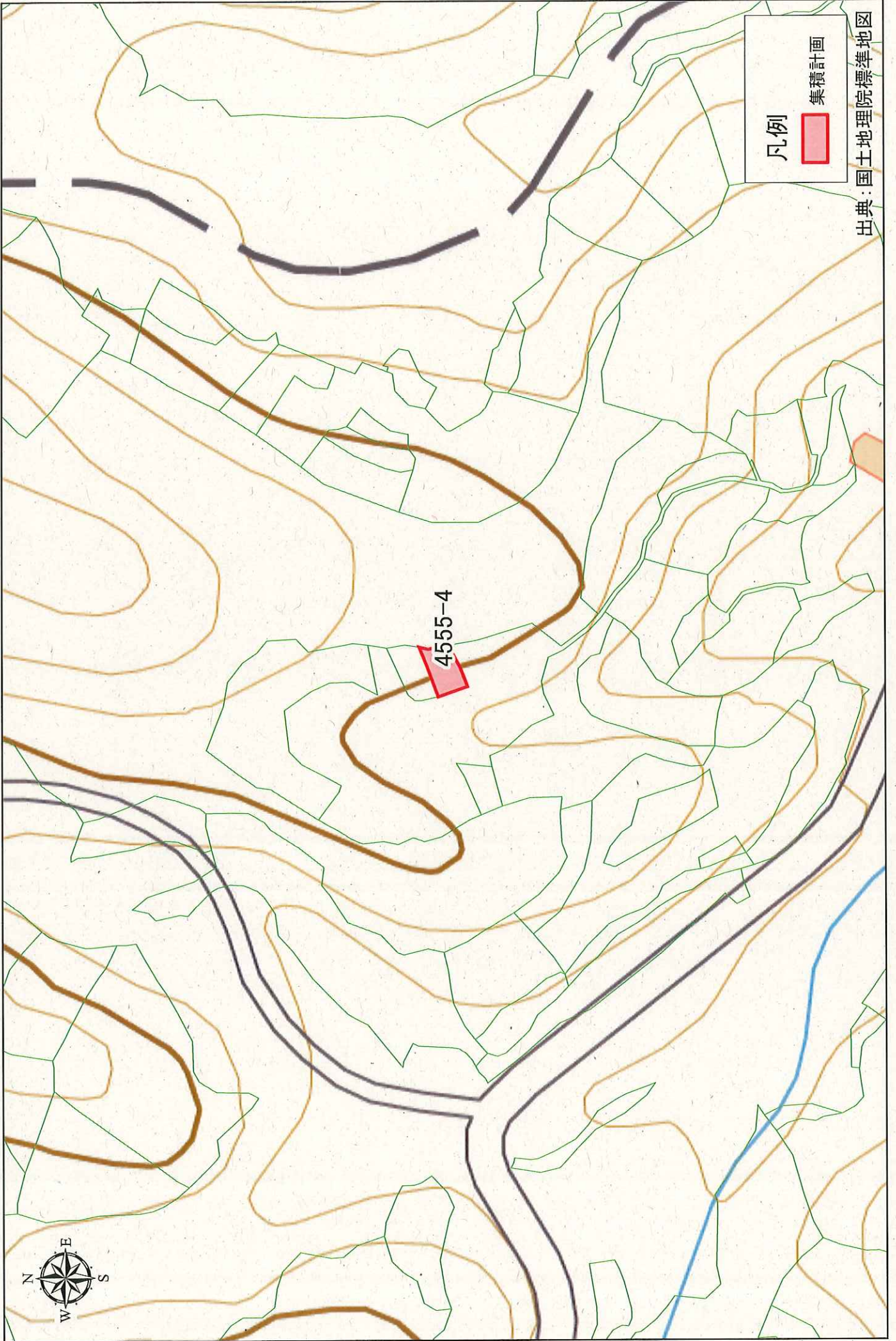
凡例

集積計画

出典：国土地理院標準地図

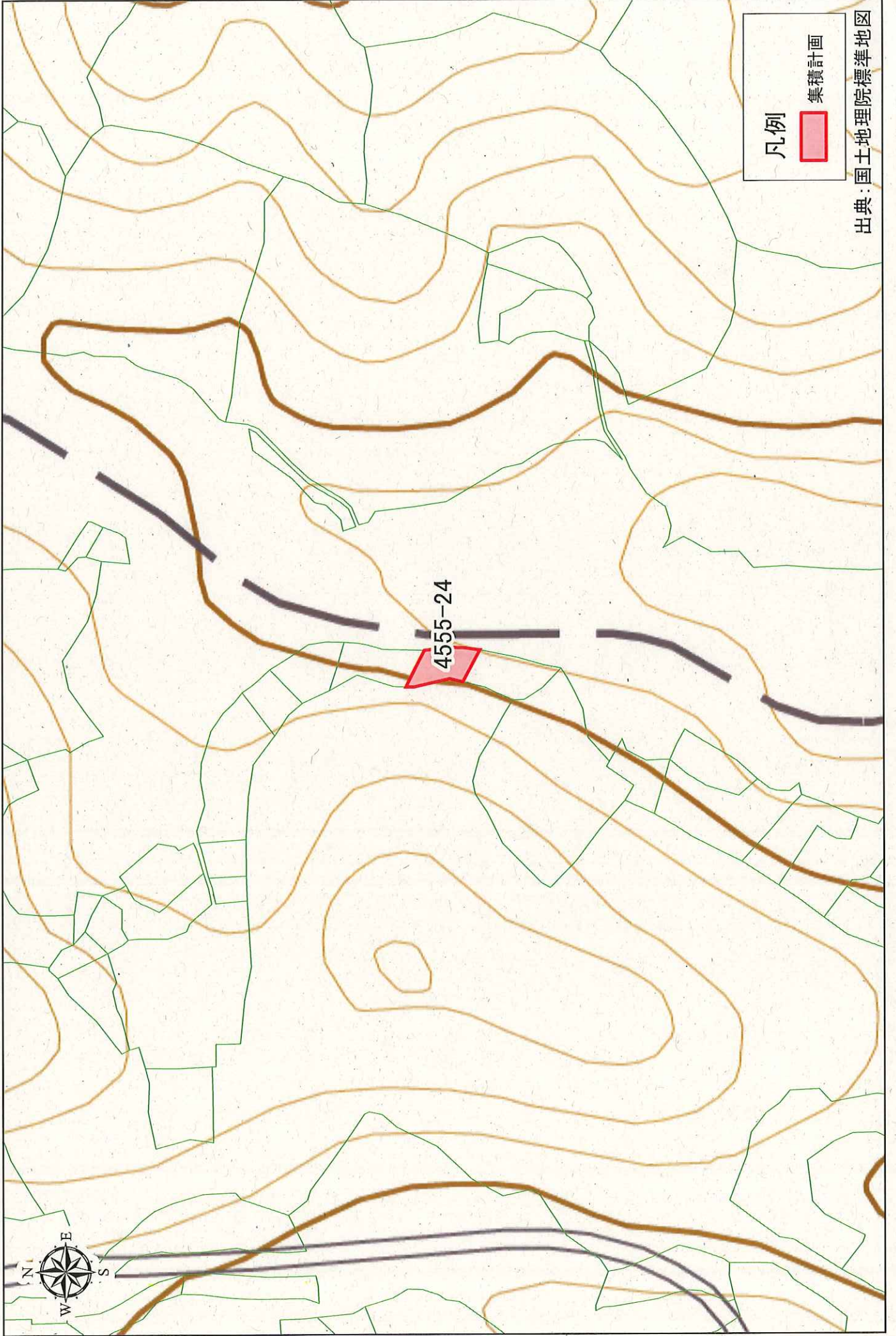






凡例
集積計画

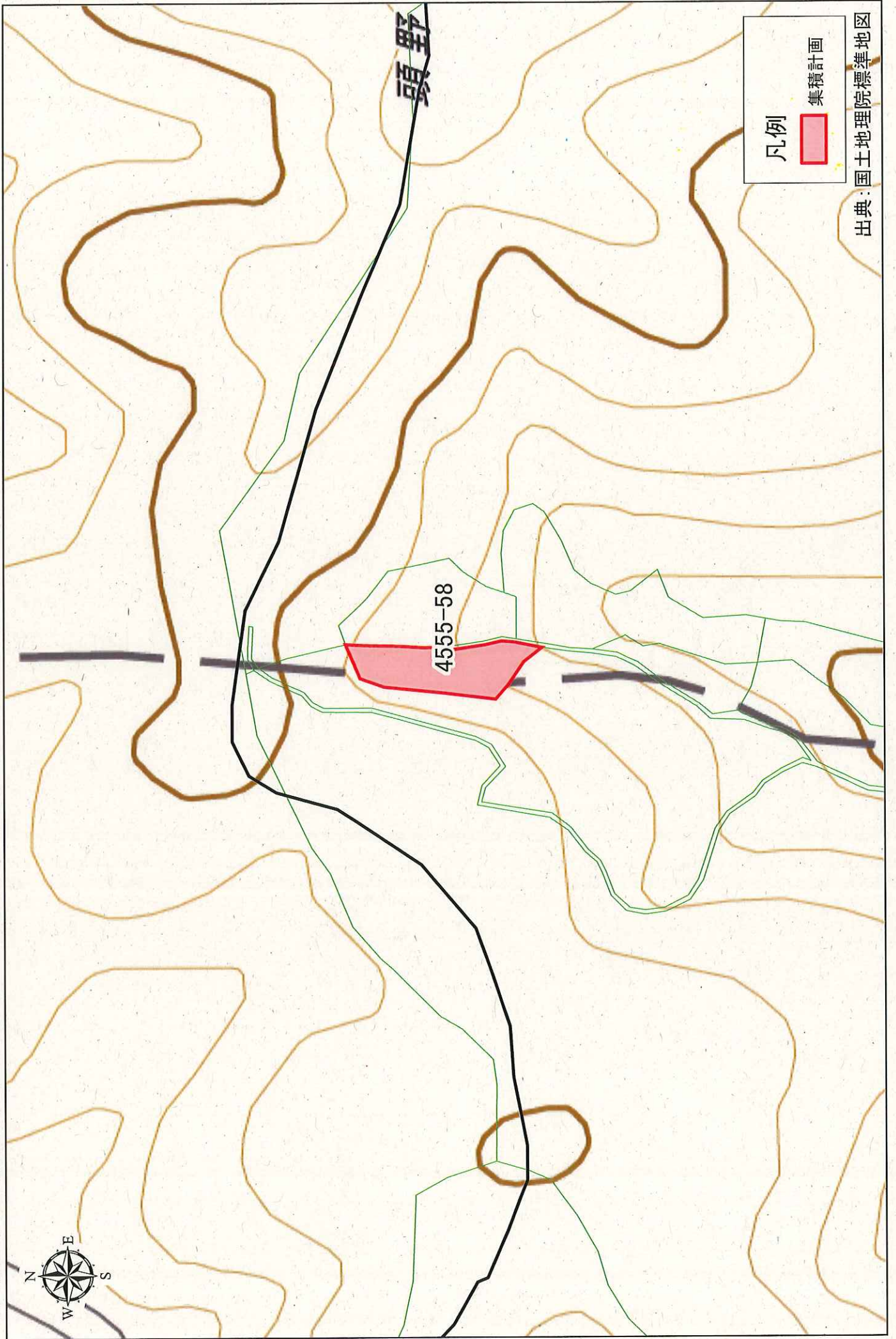
出典：国土地理院標準地図

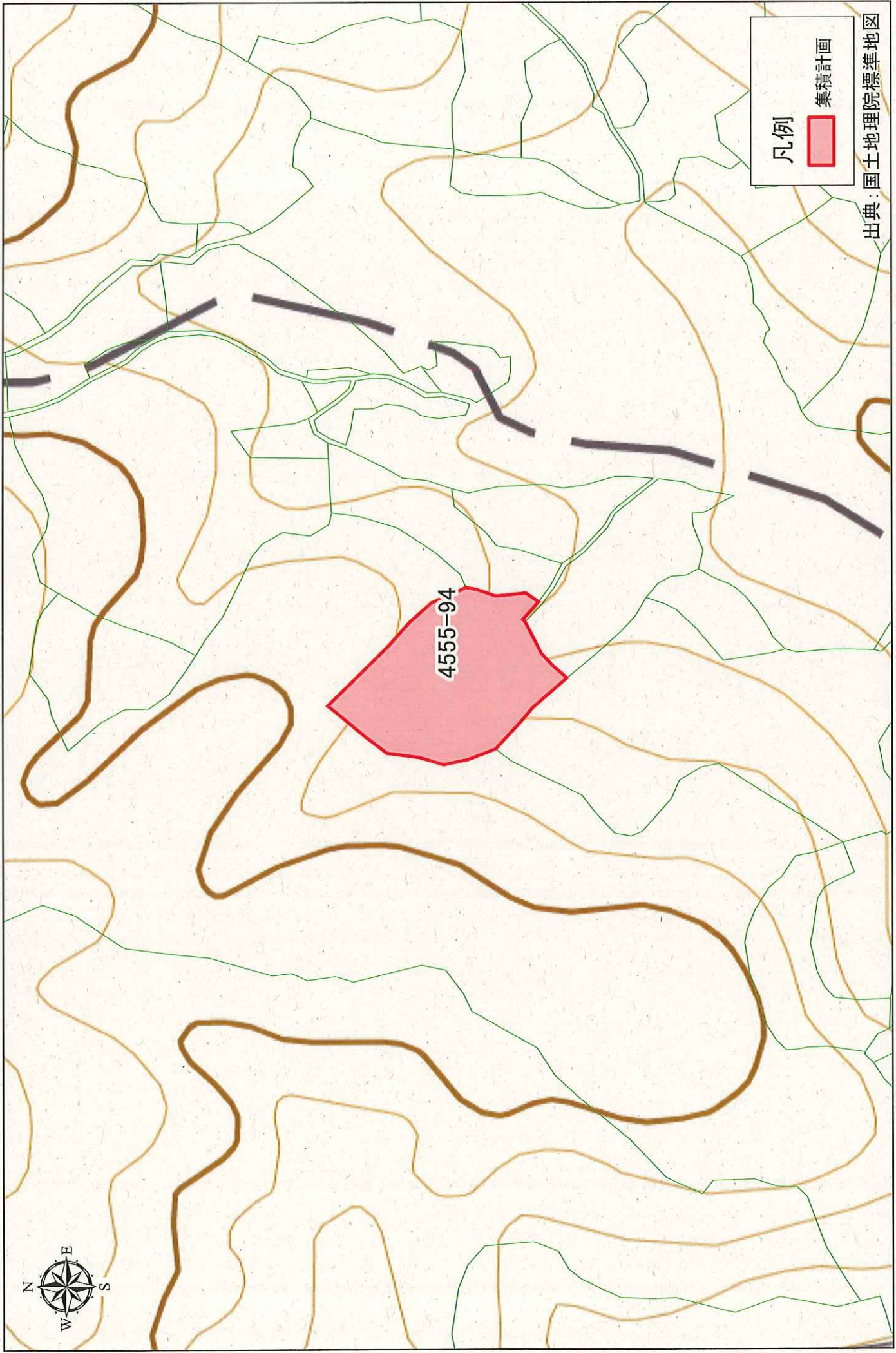


凡例

集積計画

出典：国土地理院標準地図

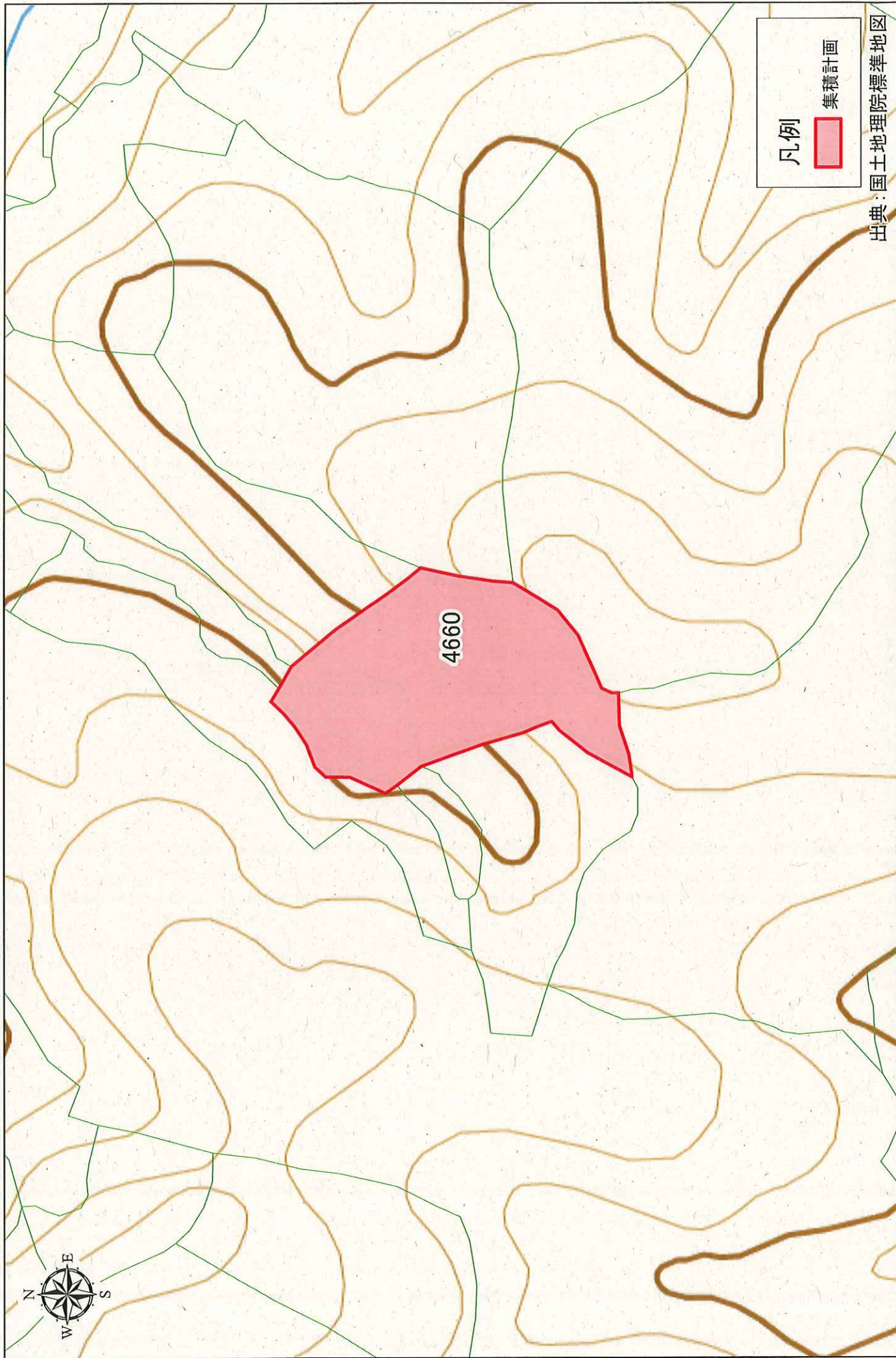


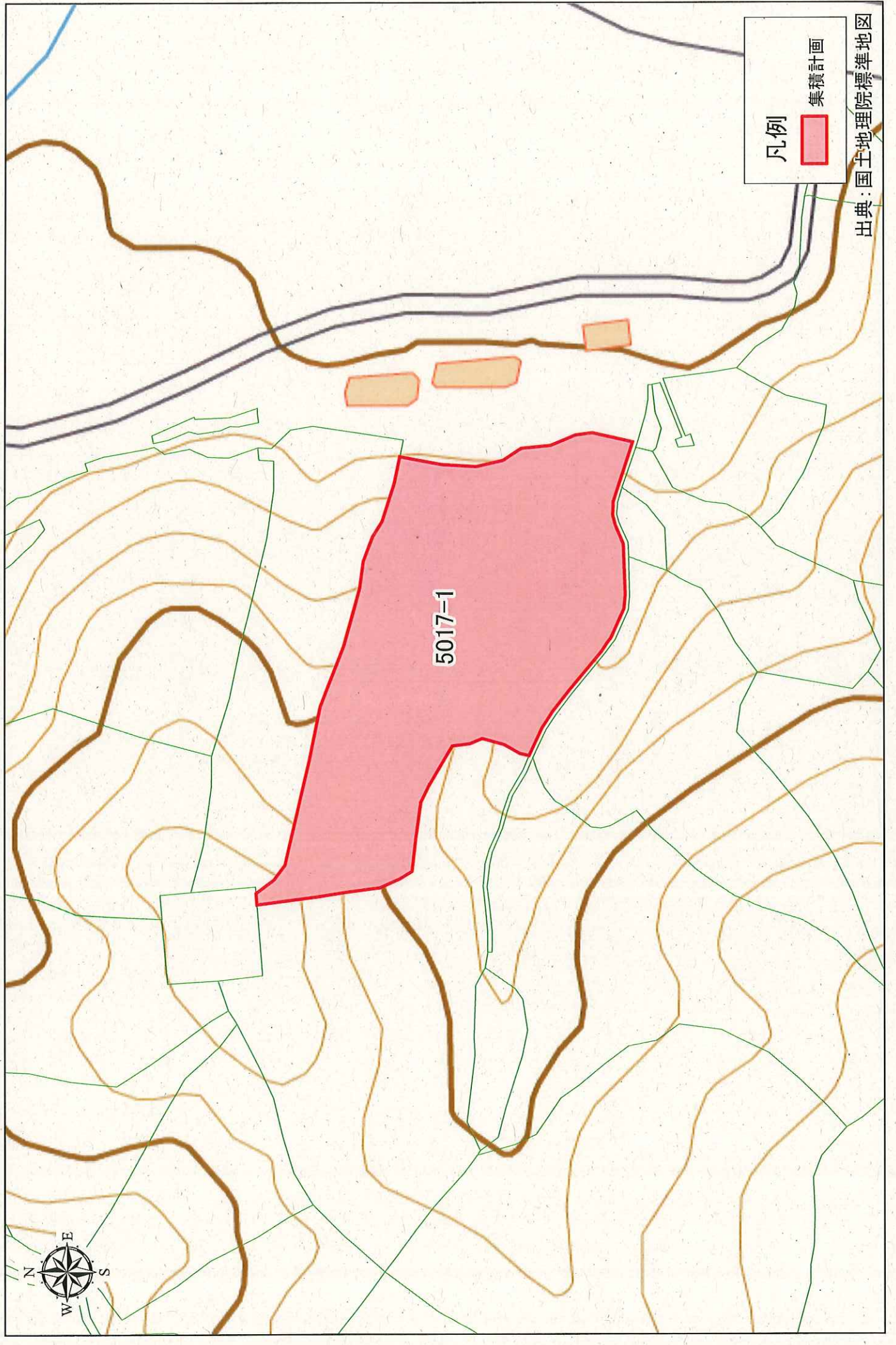


凡例

集積計画

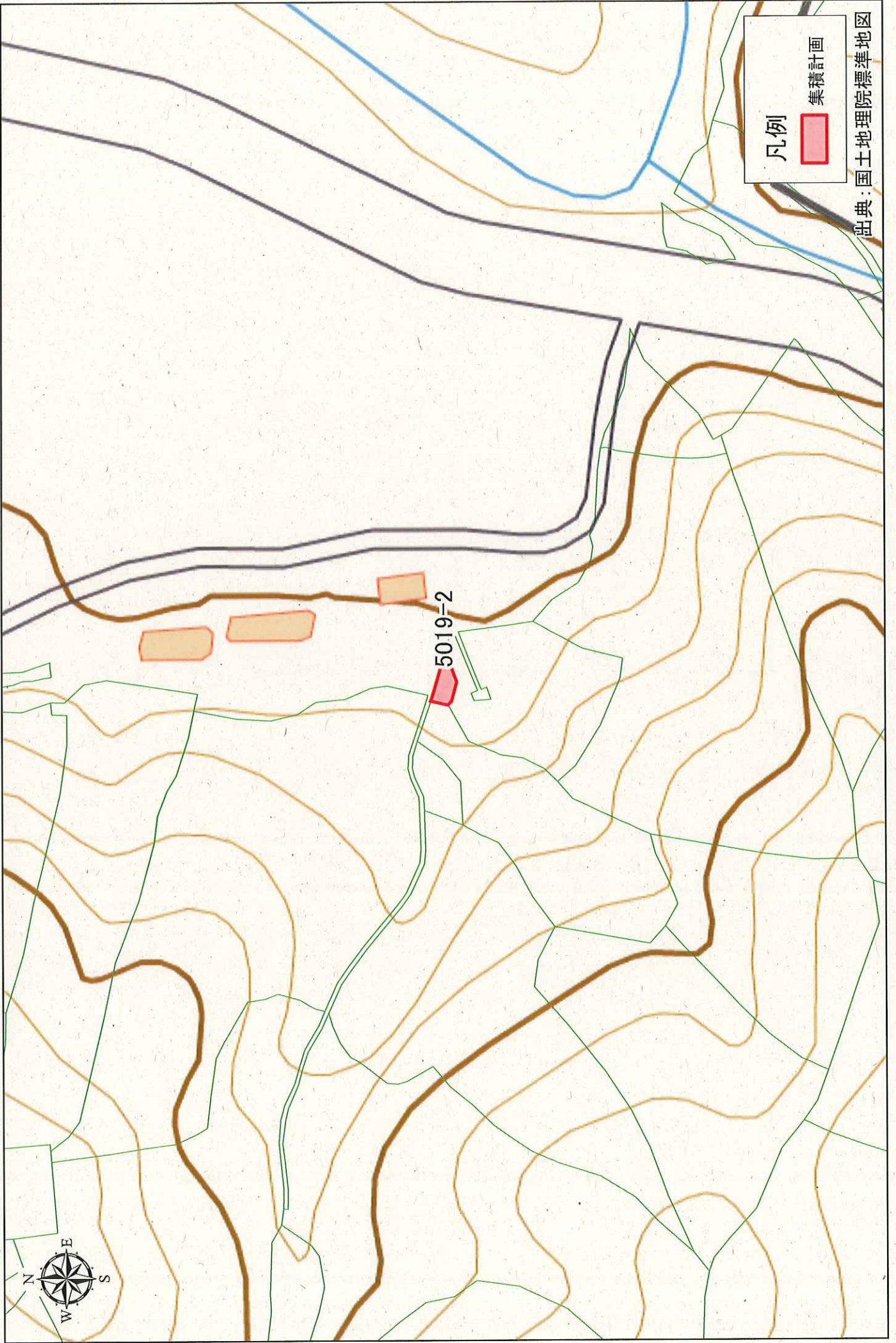
出典：国土地理院標準地図

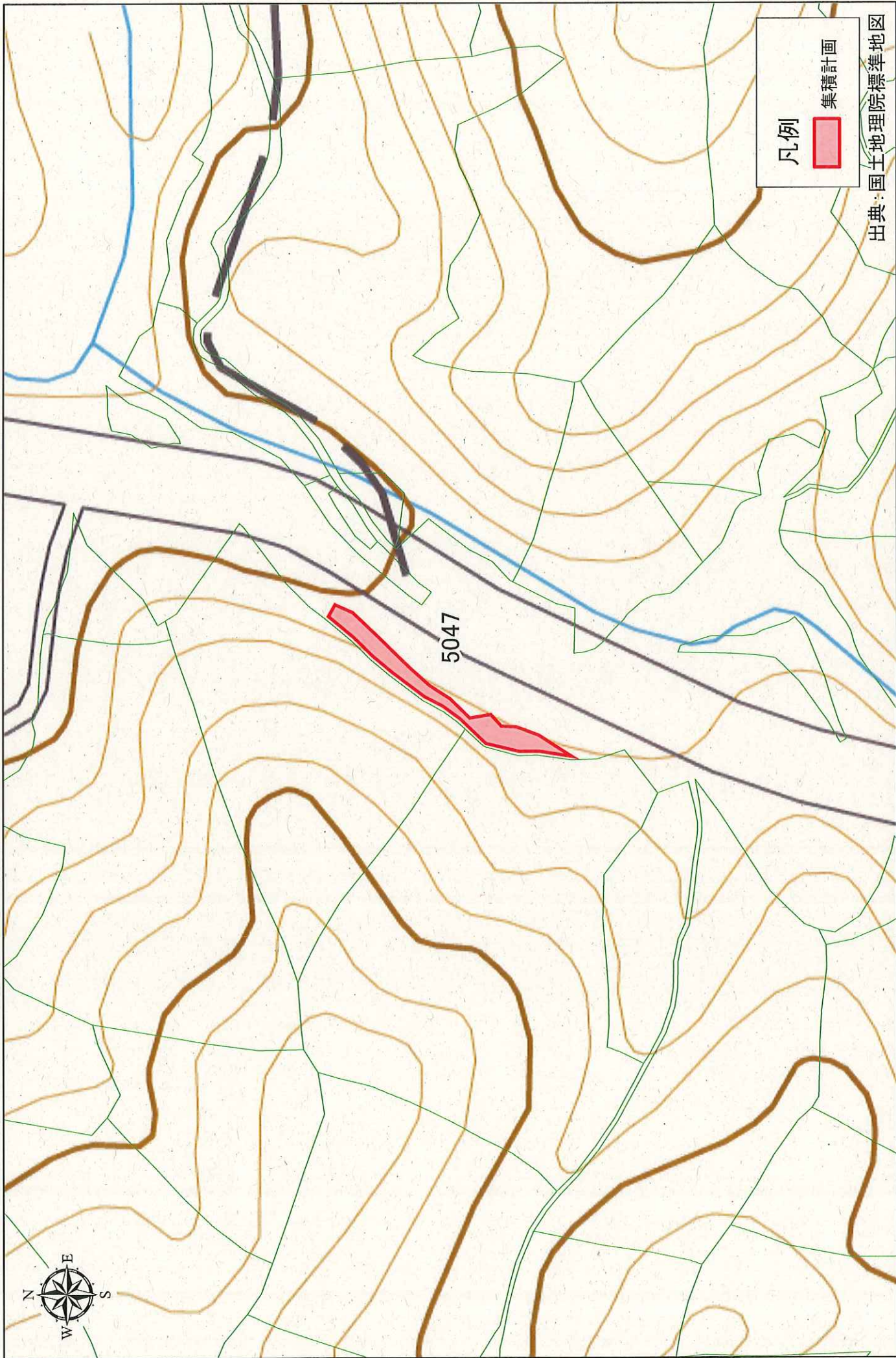




凡例
集積計画

出典：国土地理院標準地図

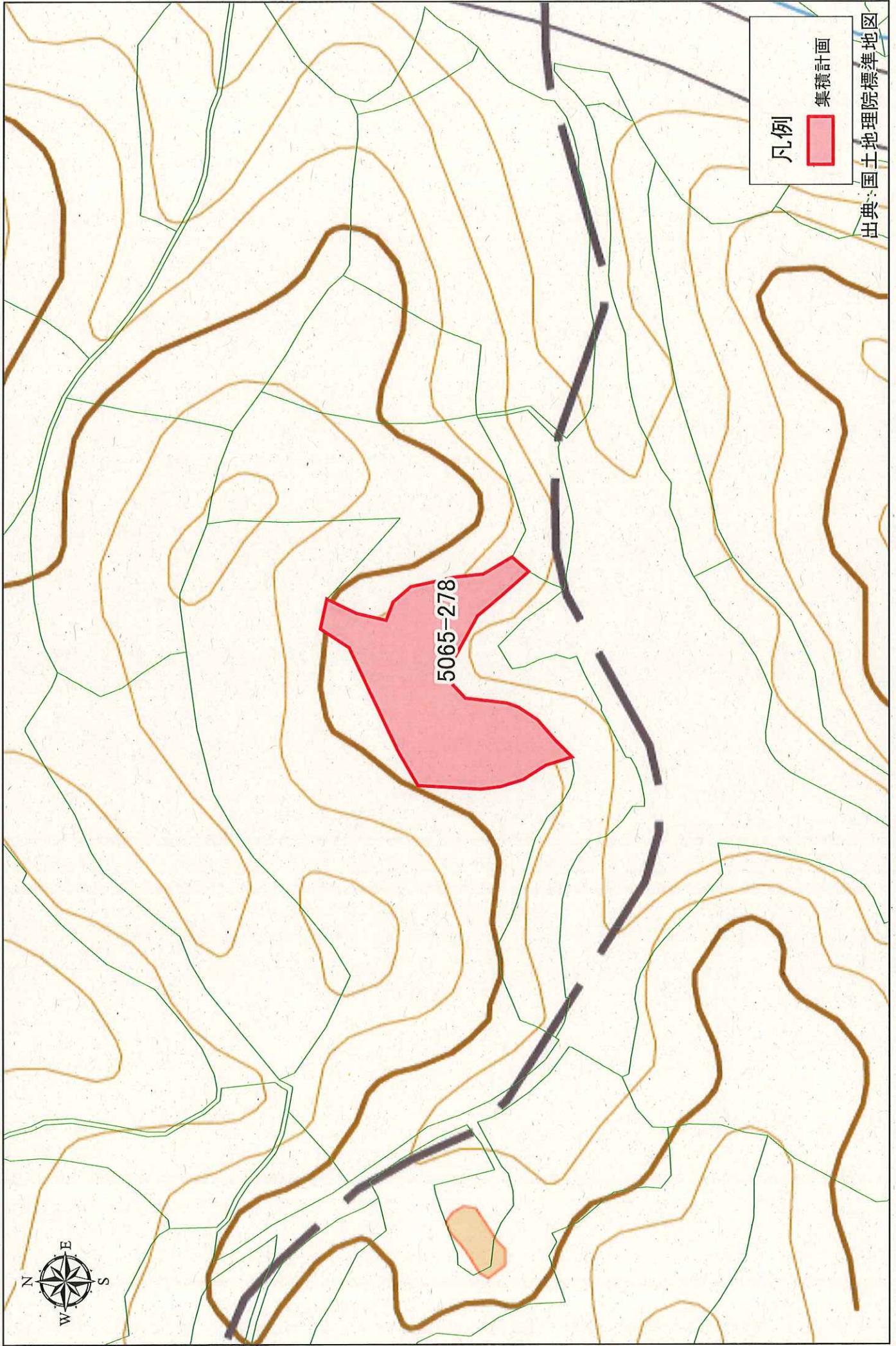




凡例

集積計画

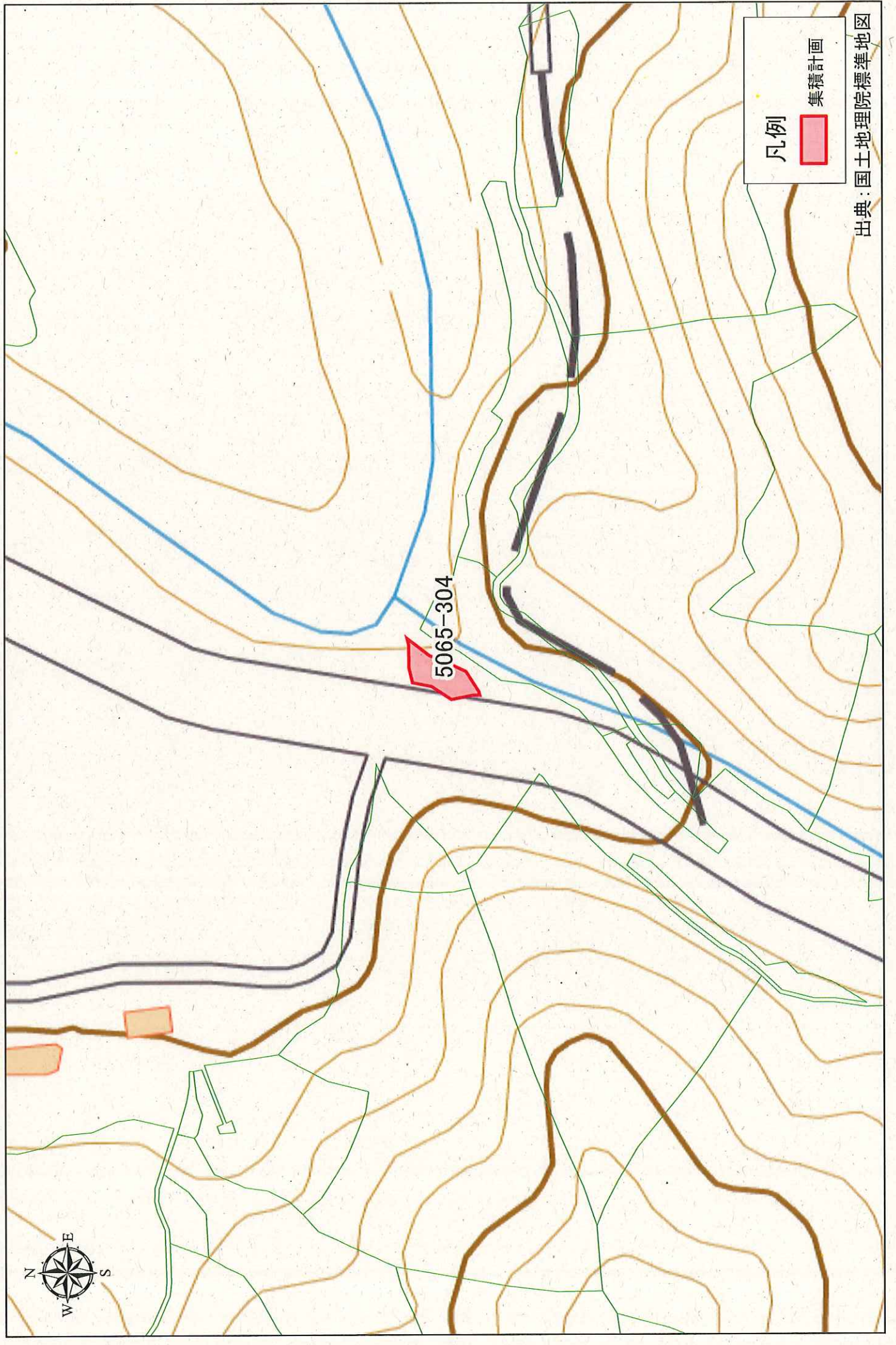
出典：国土地理院標準地図

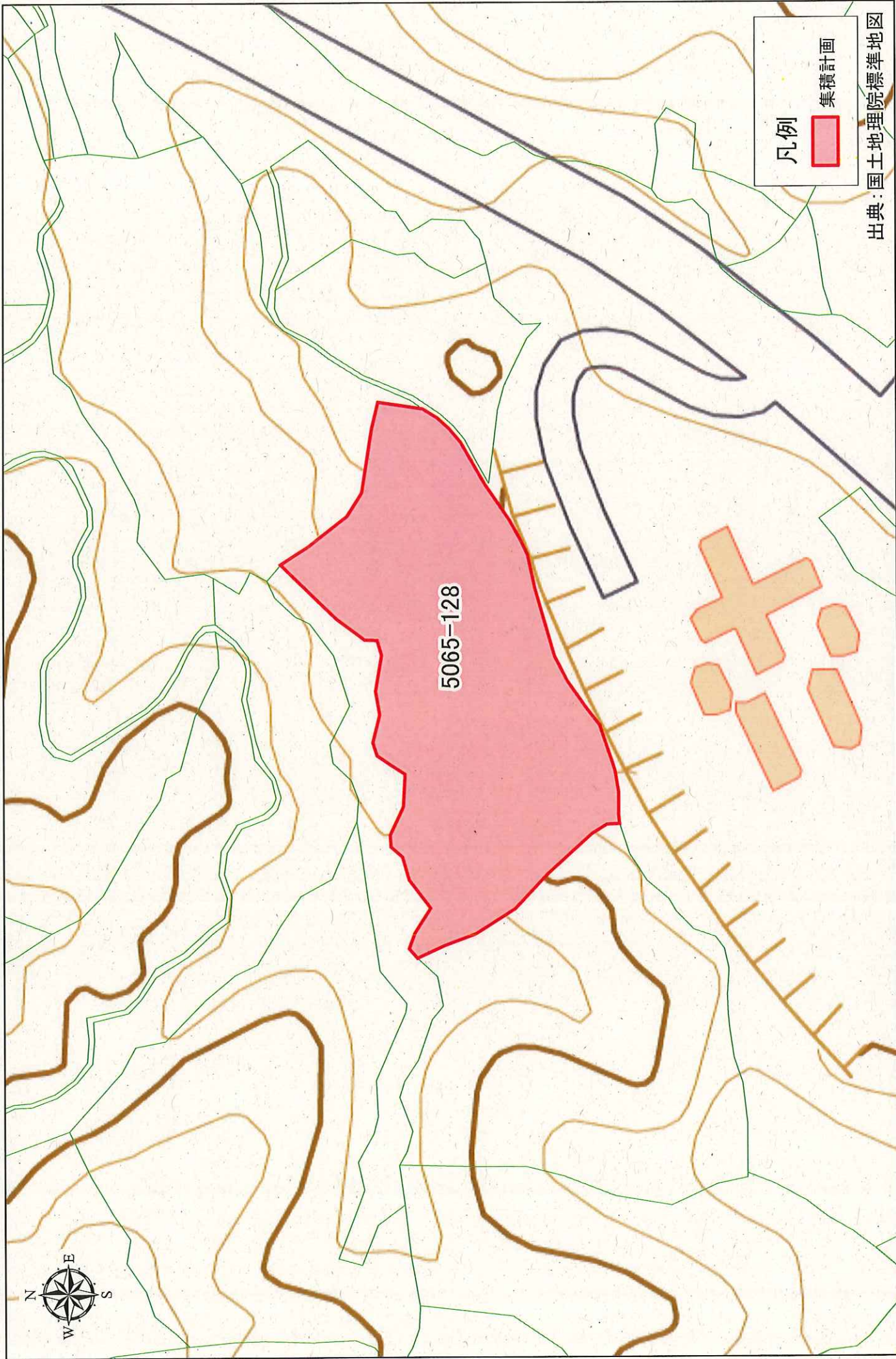


凡例

集積計画

出典：国土地理院標準地図





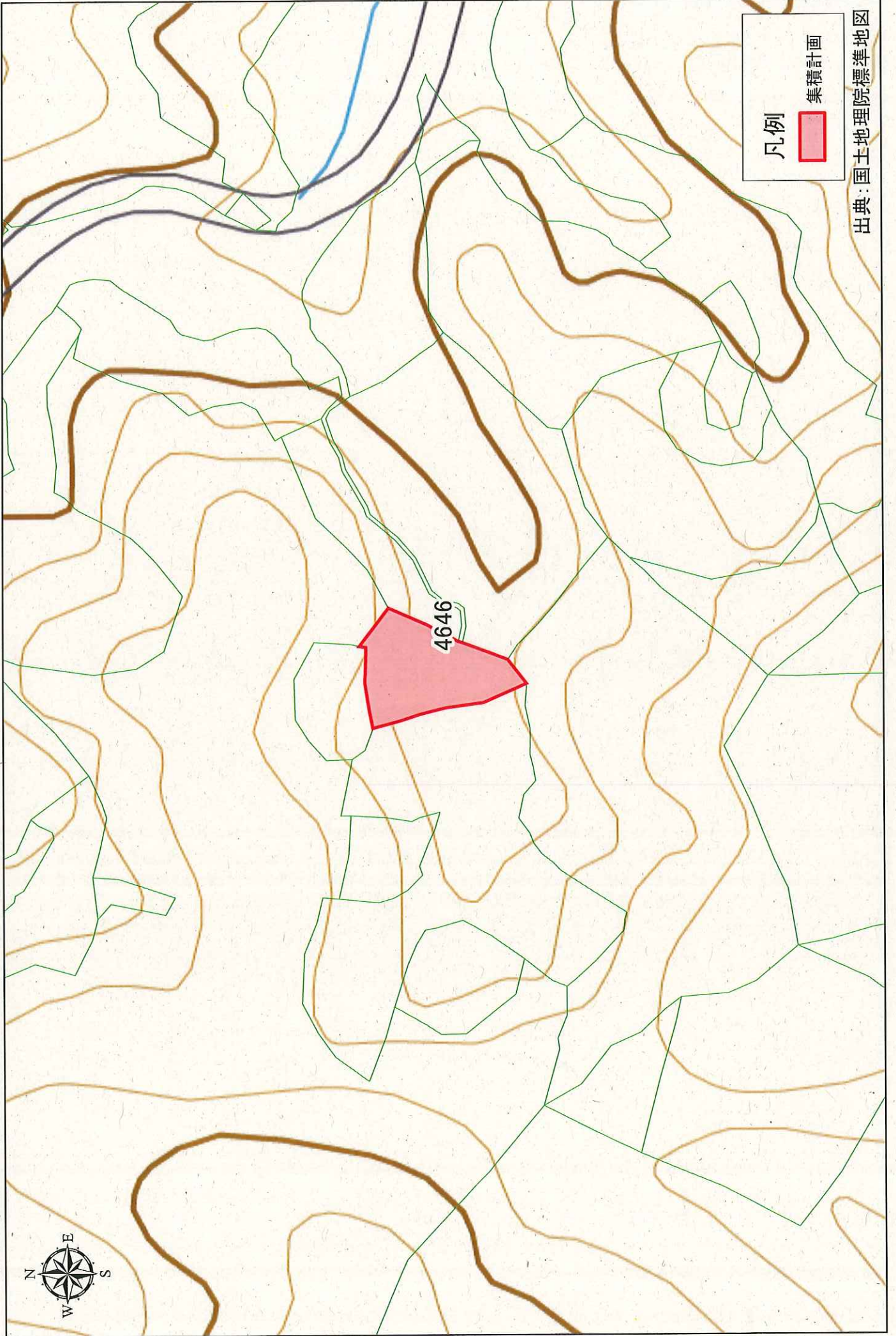
凡例

集積計画

出典：国土地理院標準地図

S = 1:1,500

集積計画図【服巻字山口4646】




出典：国土地理院標準地図

集積計画図【服巻字頭野4274-1】

S = 1:1,500

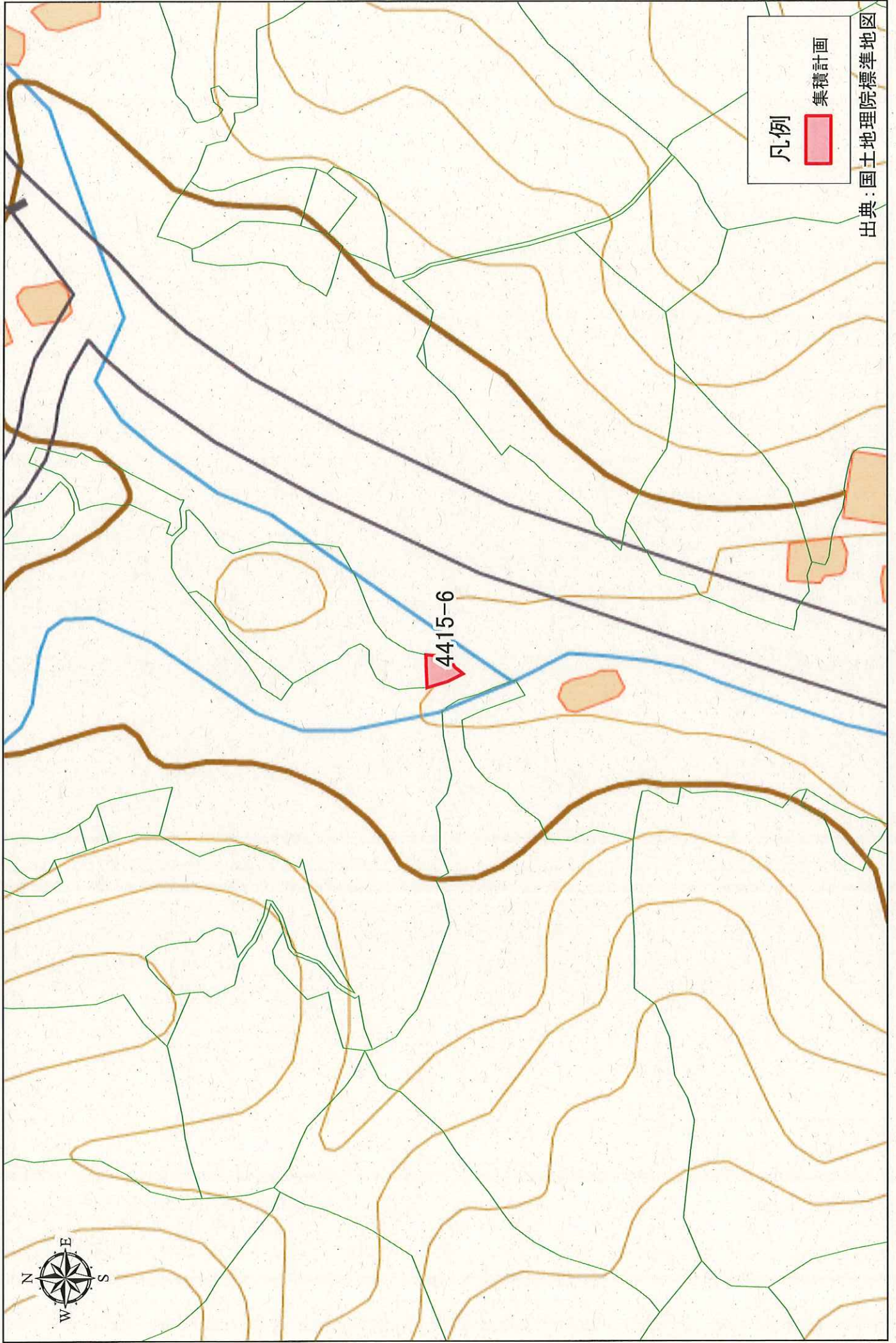
①

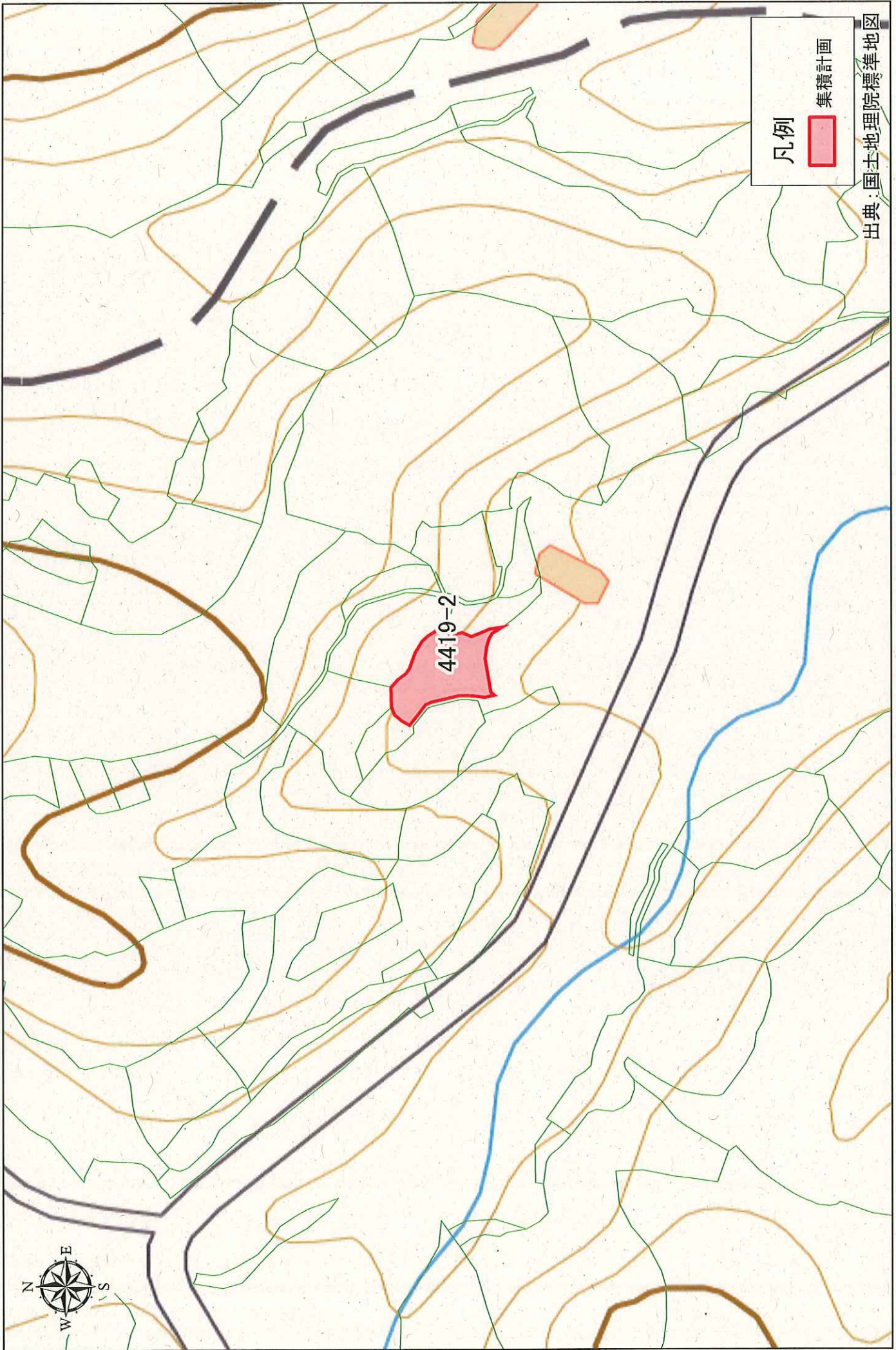


凡例

集積計画

出典：国土地理院標準地図

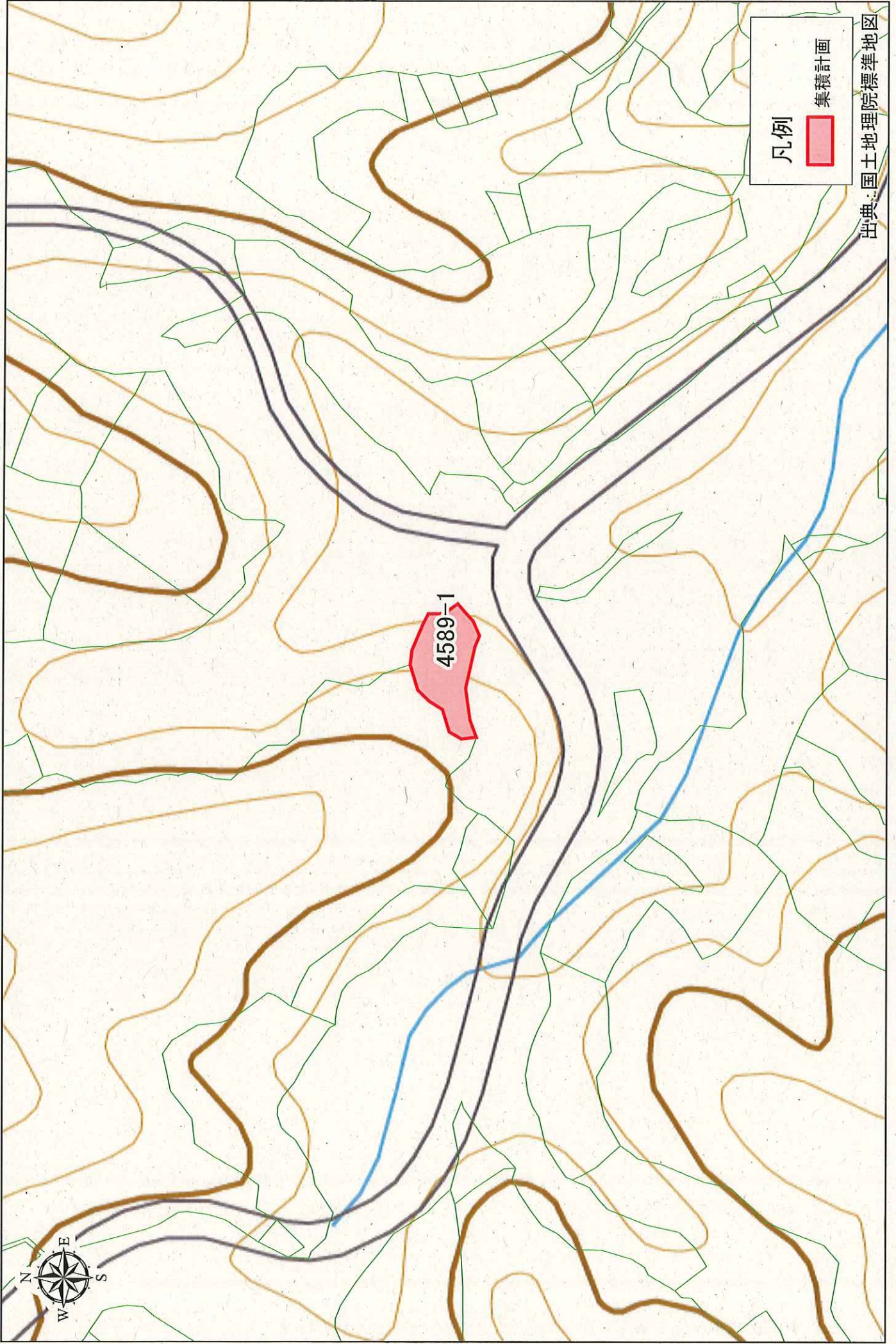




凡例

集積計画

出典：国土地理院標準地図



集積計画図【服巻字山口4792-40】

S = 1:1,500

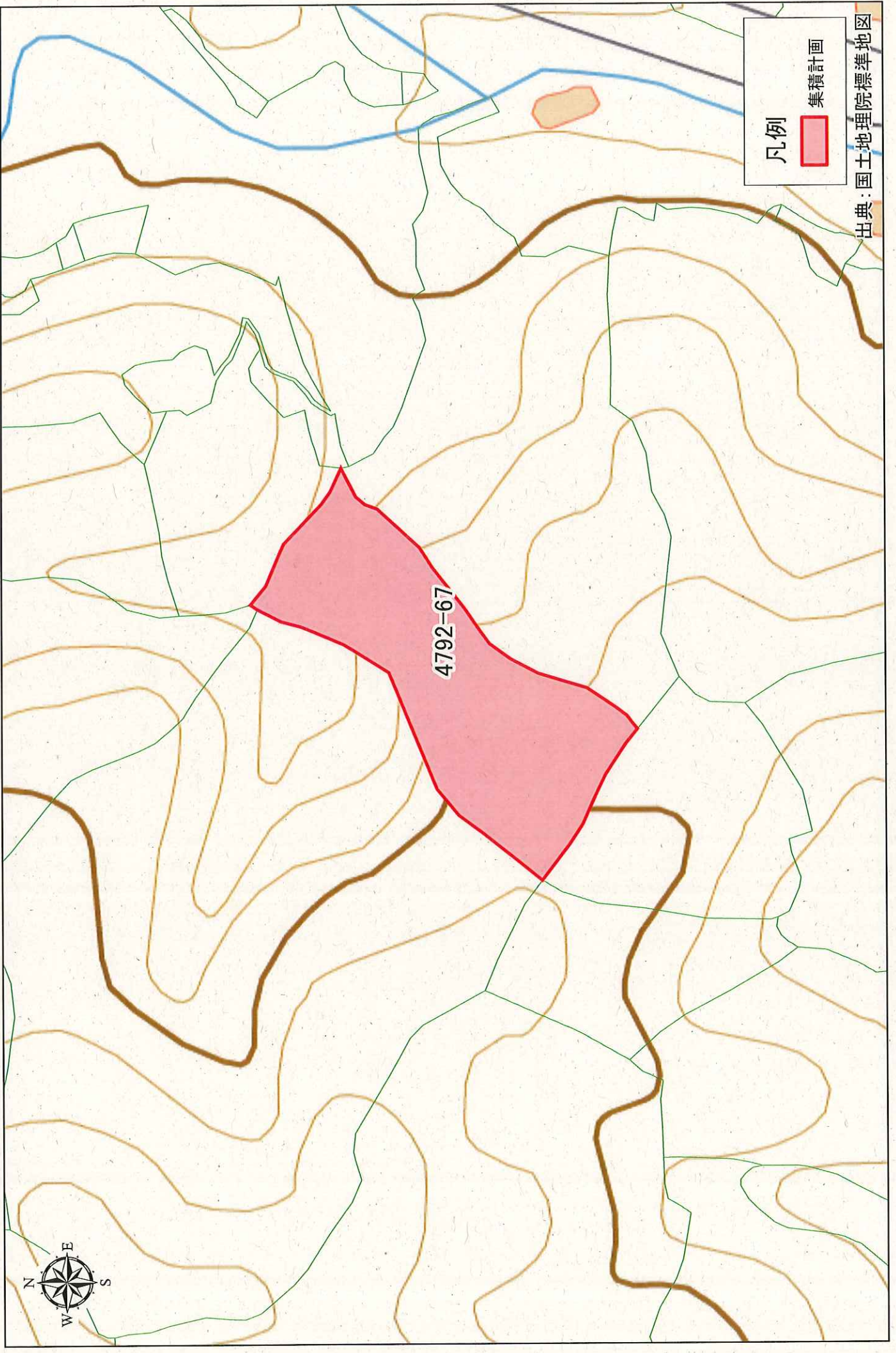
⑧




凡例

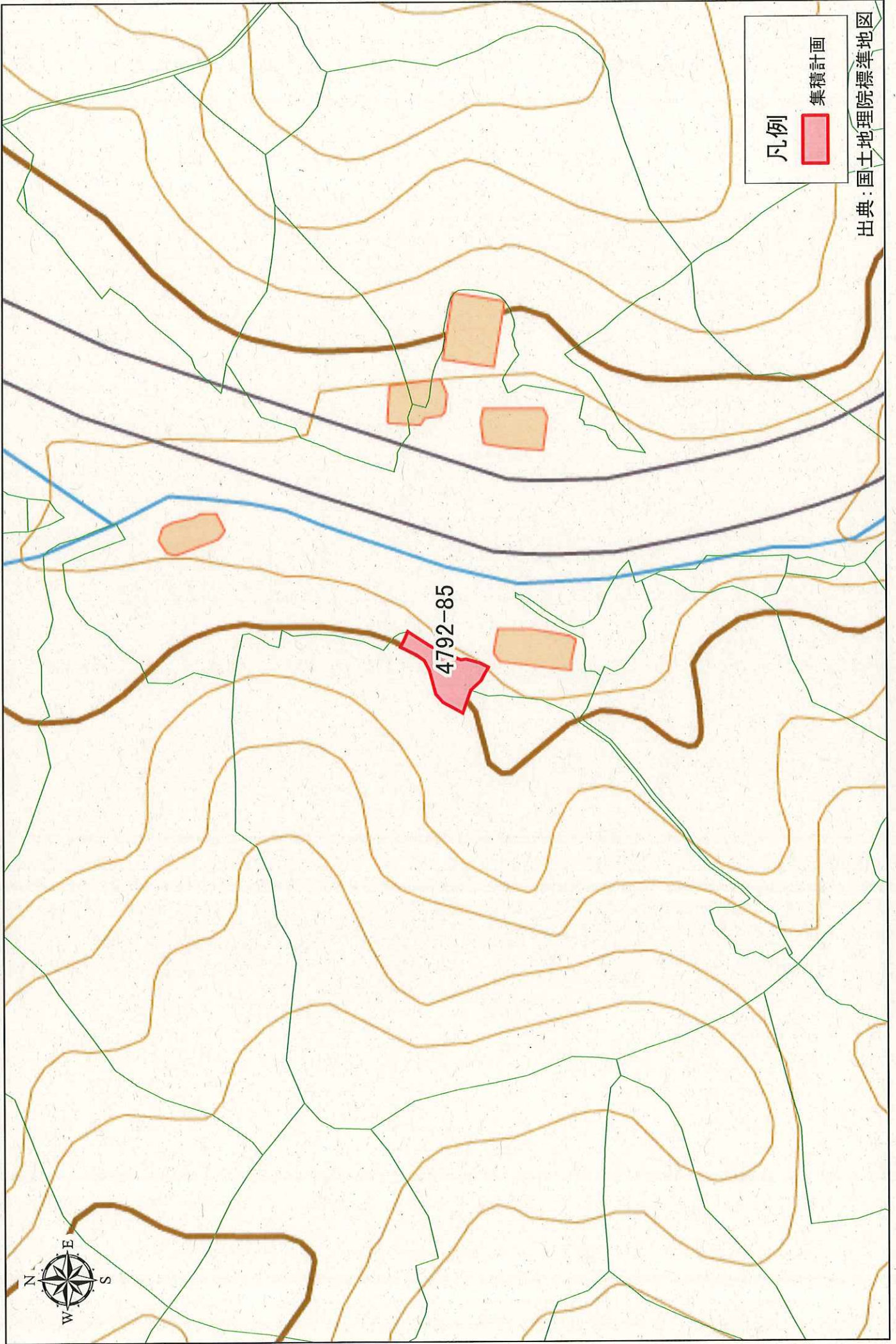
集積計画

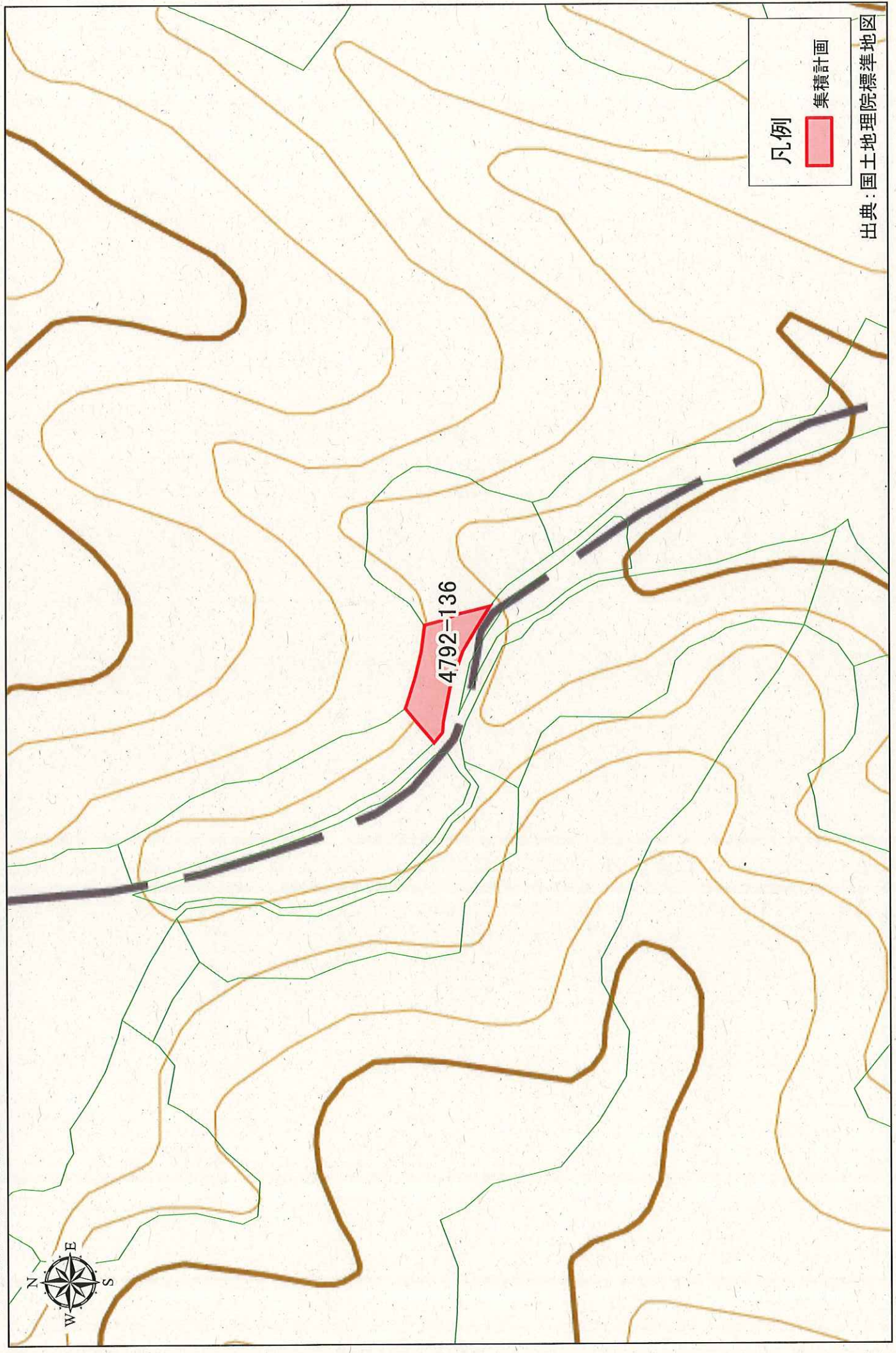
出典：国土地理院標準地図



出典：国土地理院標準地図

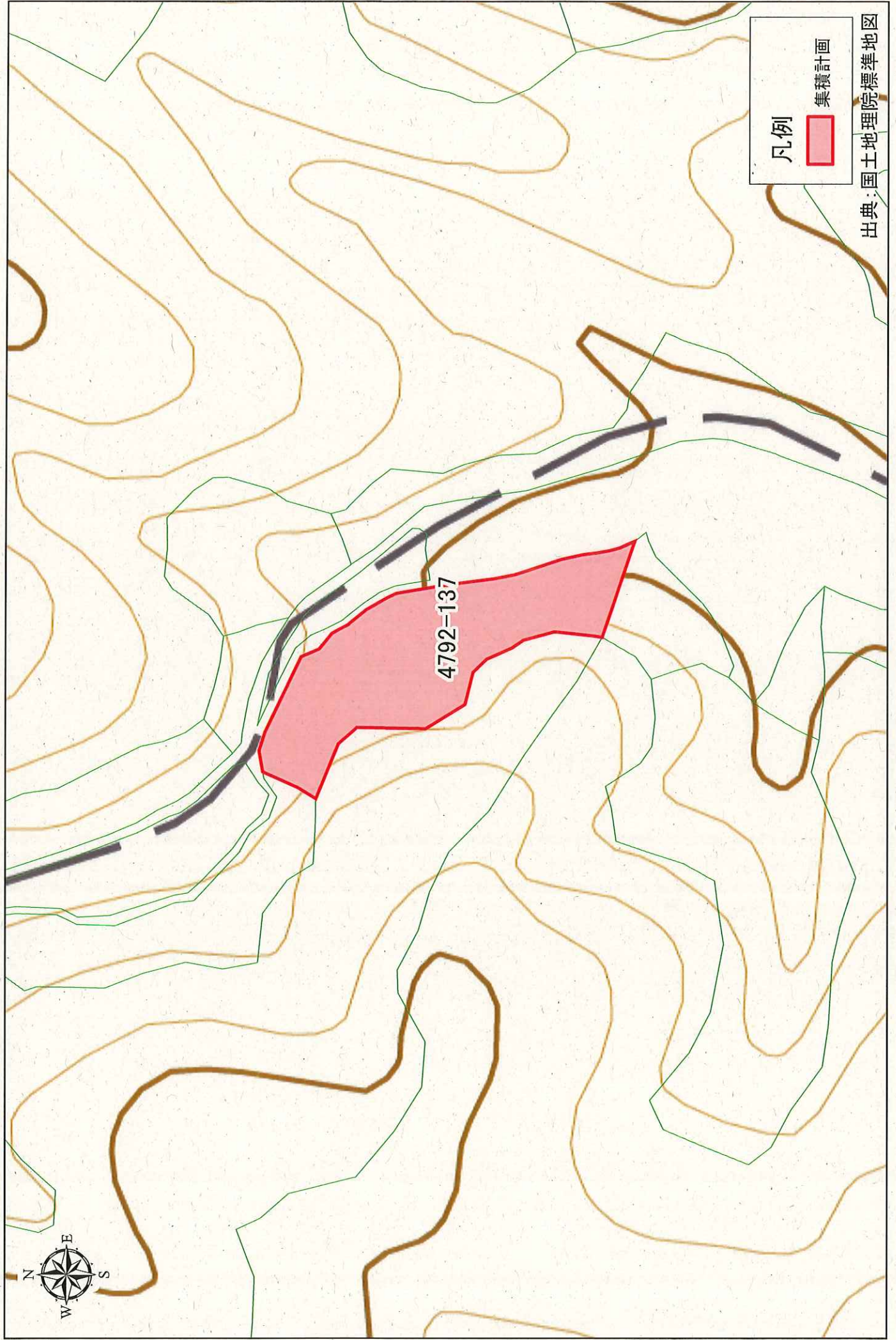






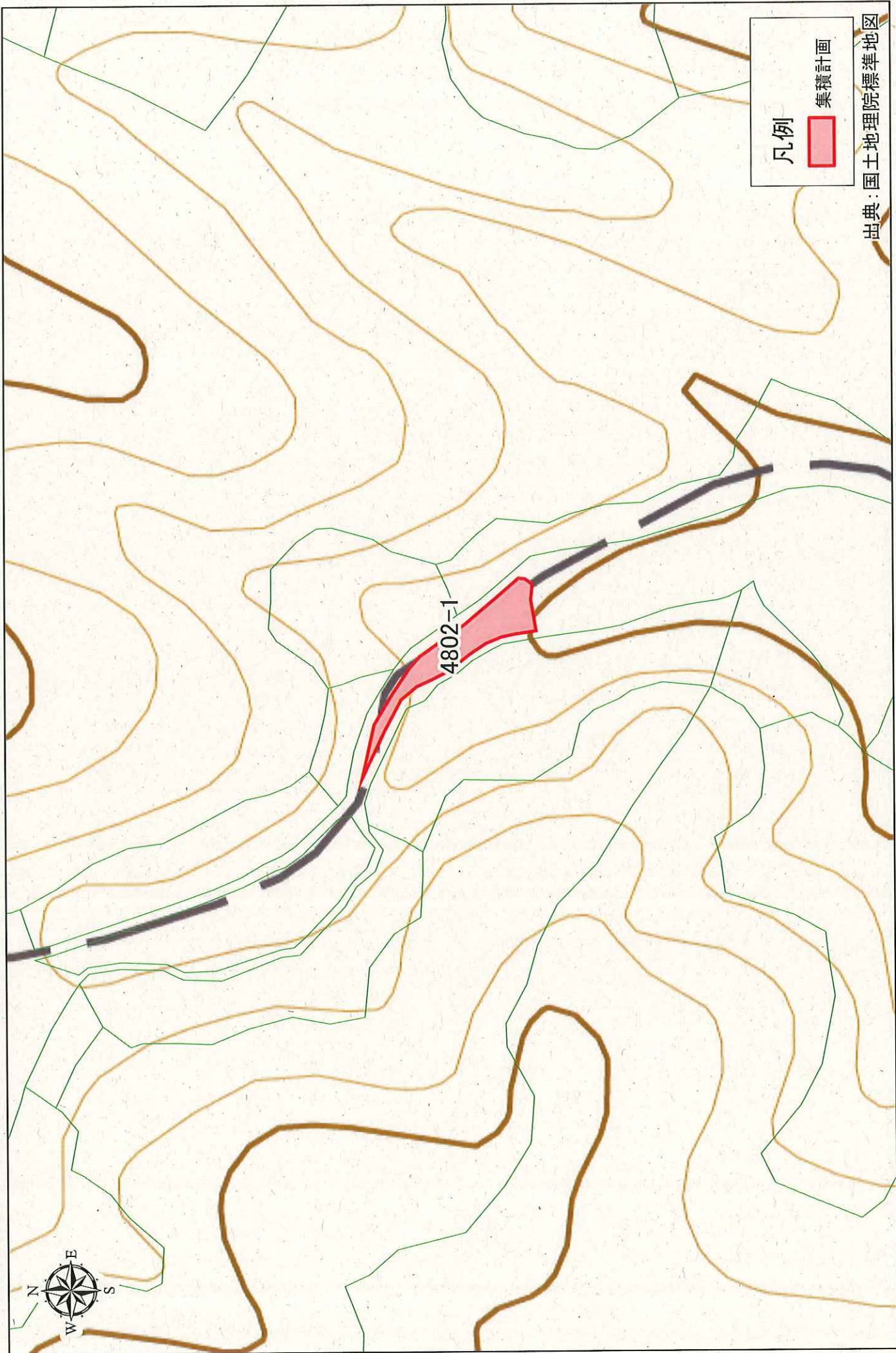
凡例

集積計画



集積計画図【服巻字山口4802-1】

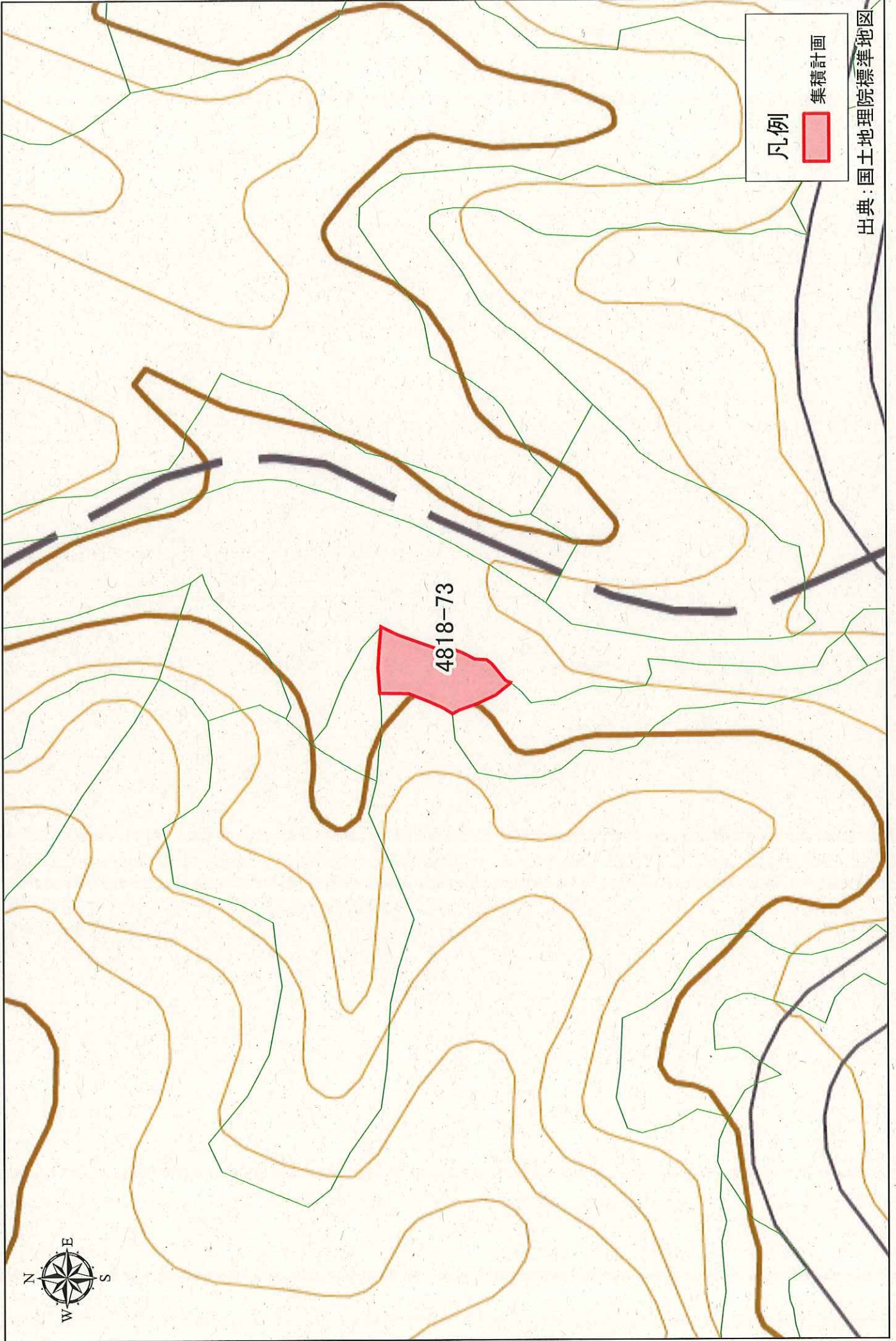
S= 1:1,500



凡例

集積計画

出典：国土地理院標準地図

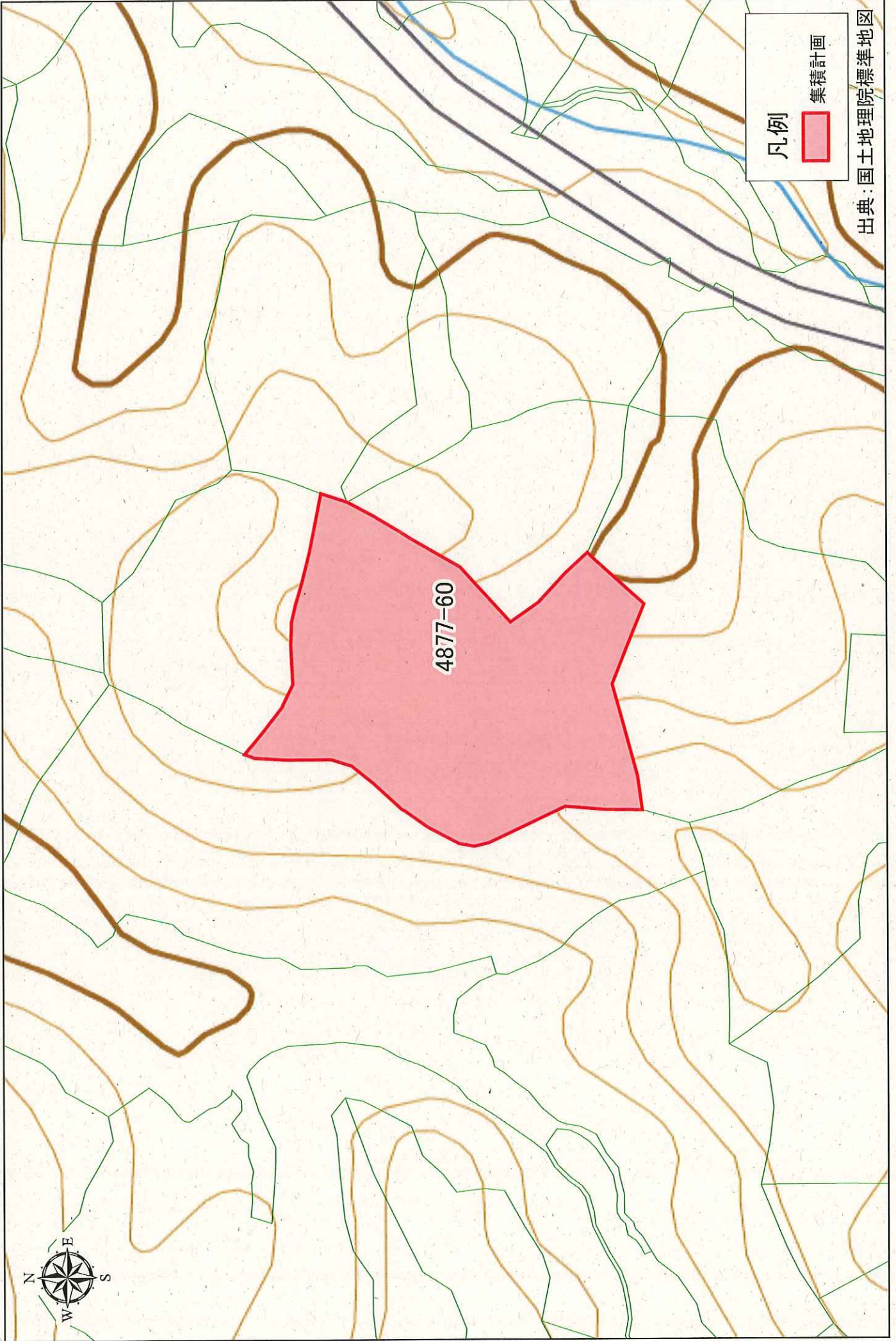


凡例

集積計画

S = 1:1,500

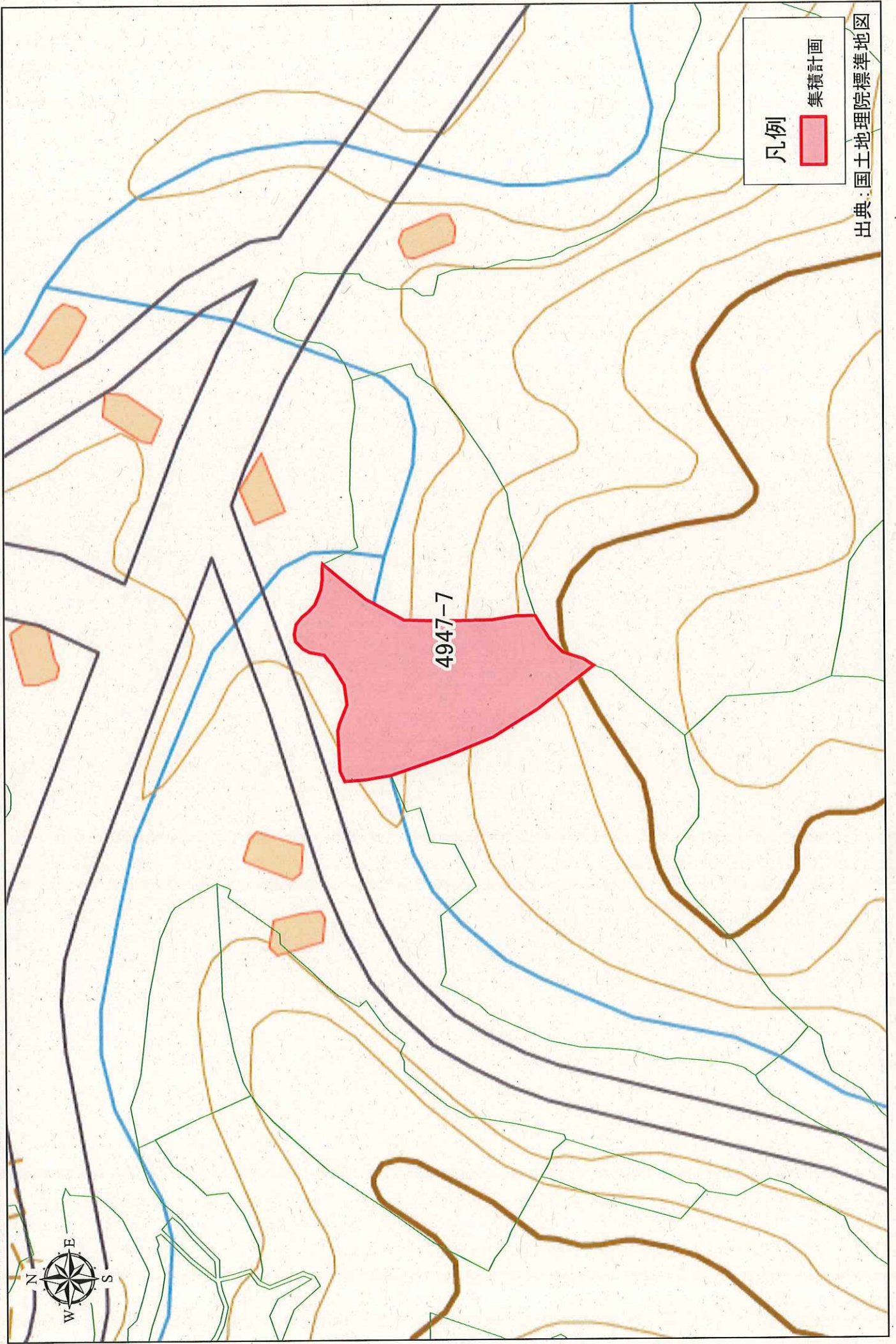
集積計画図【服巻字杉峠4877-60】

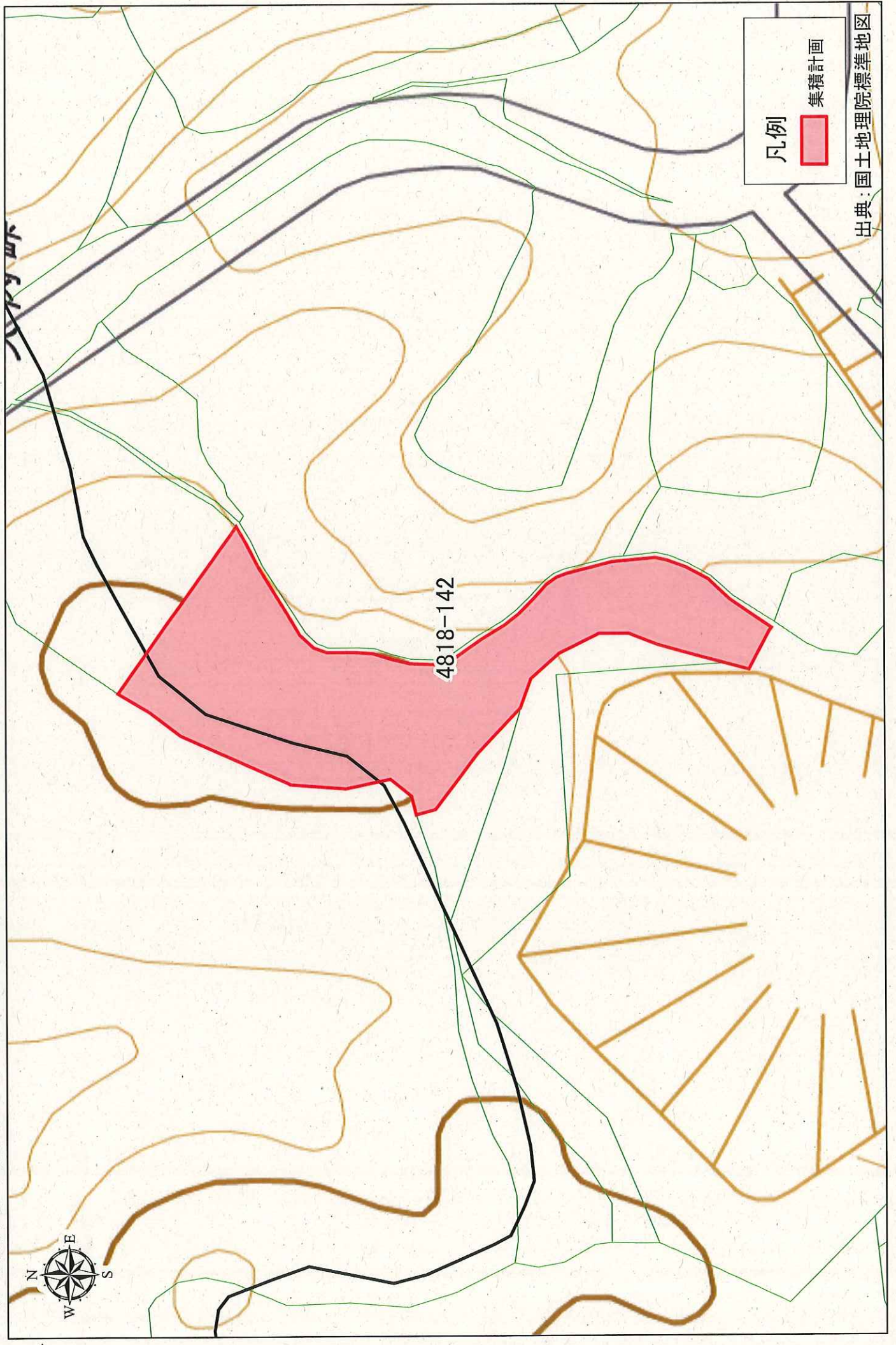


凡例

集積計画

出典：国土地理院標準地図

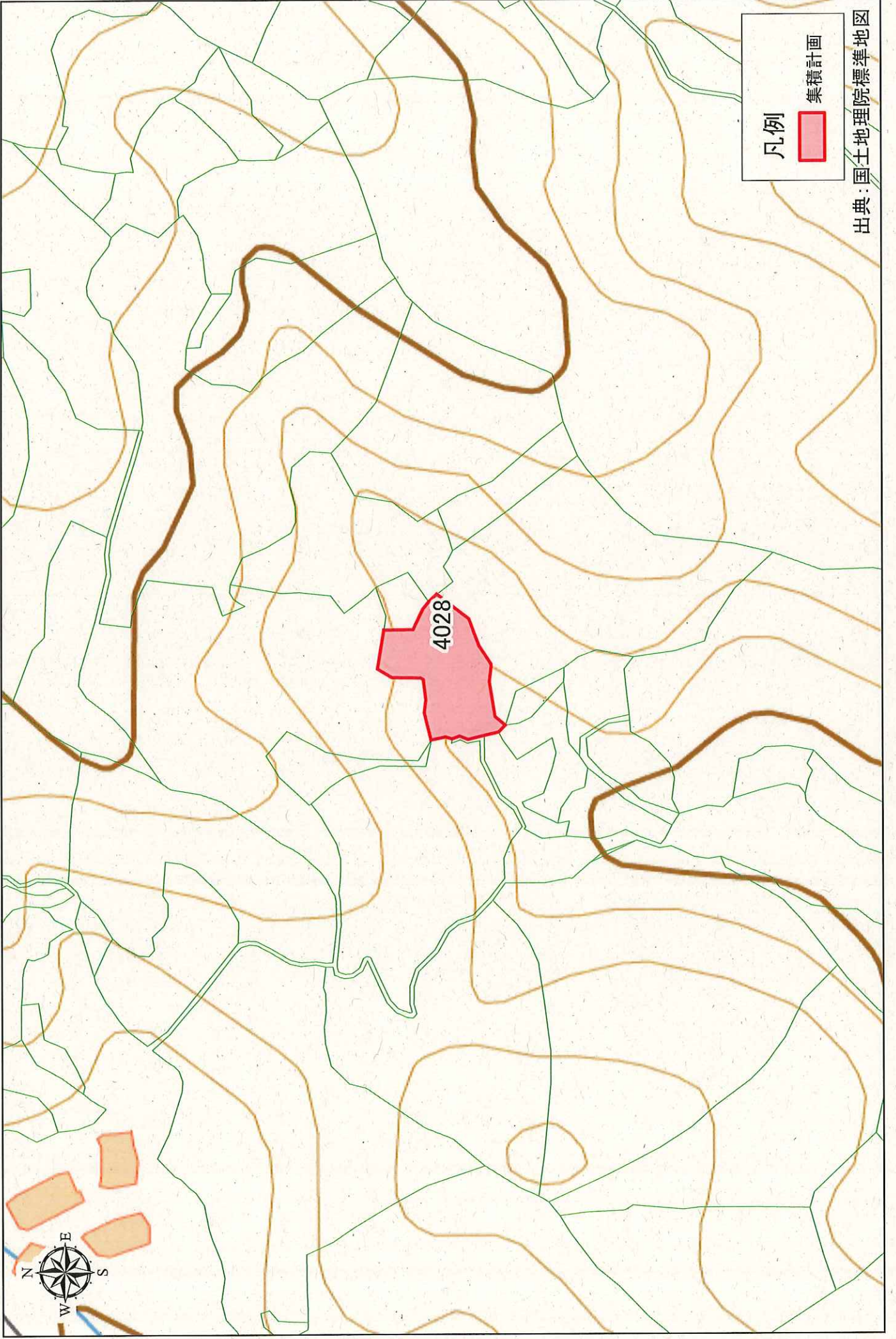




集積計画図【服巻字尾平4028】

S= 1:1,500

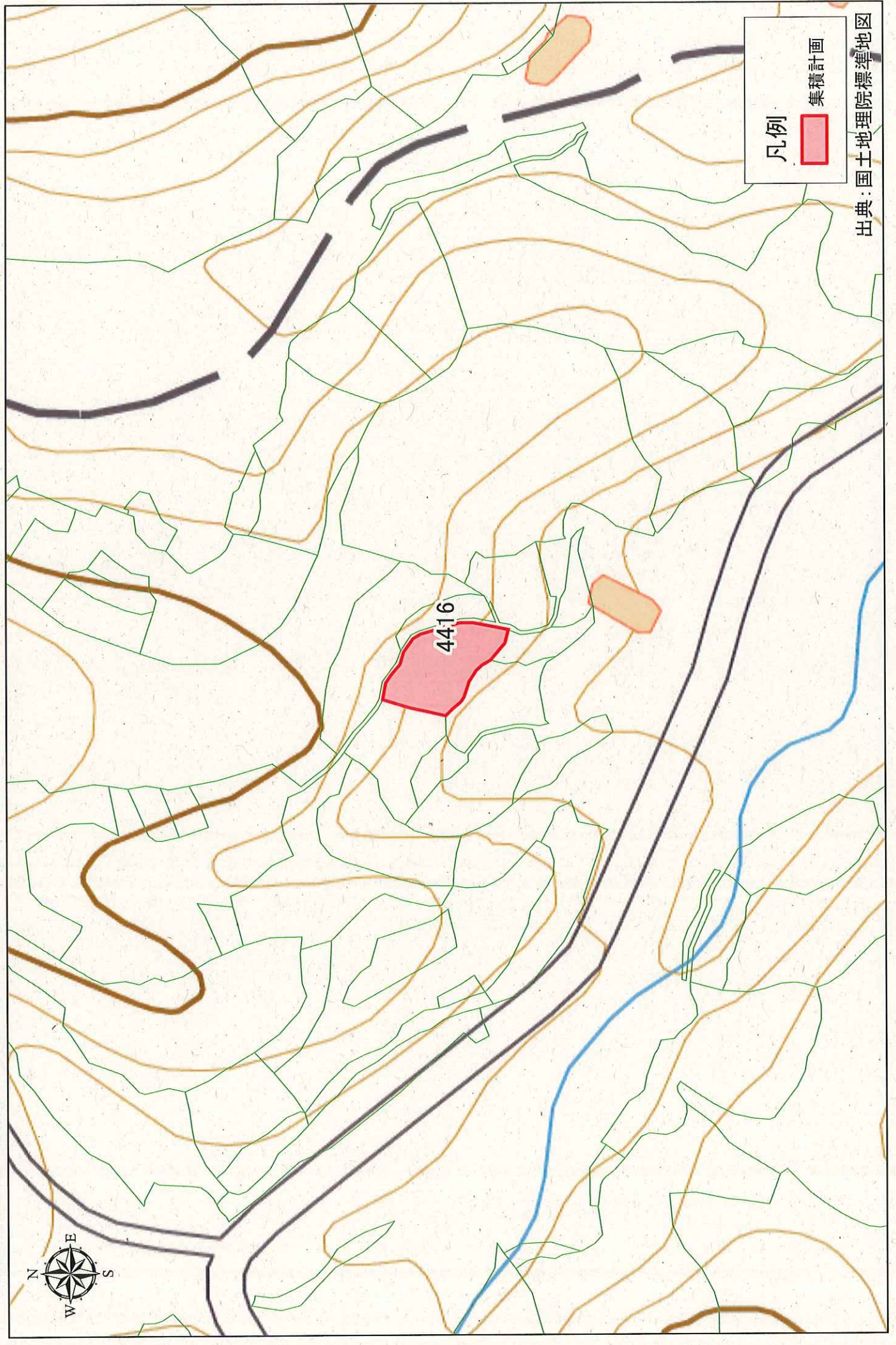
④



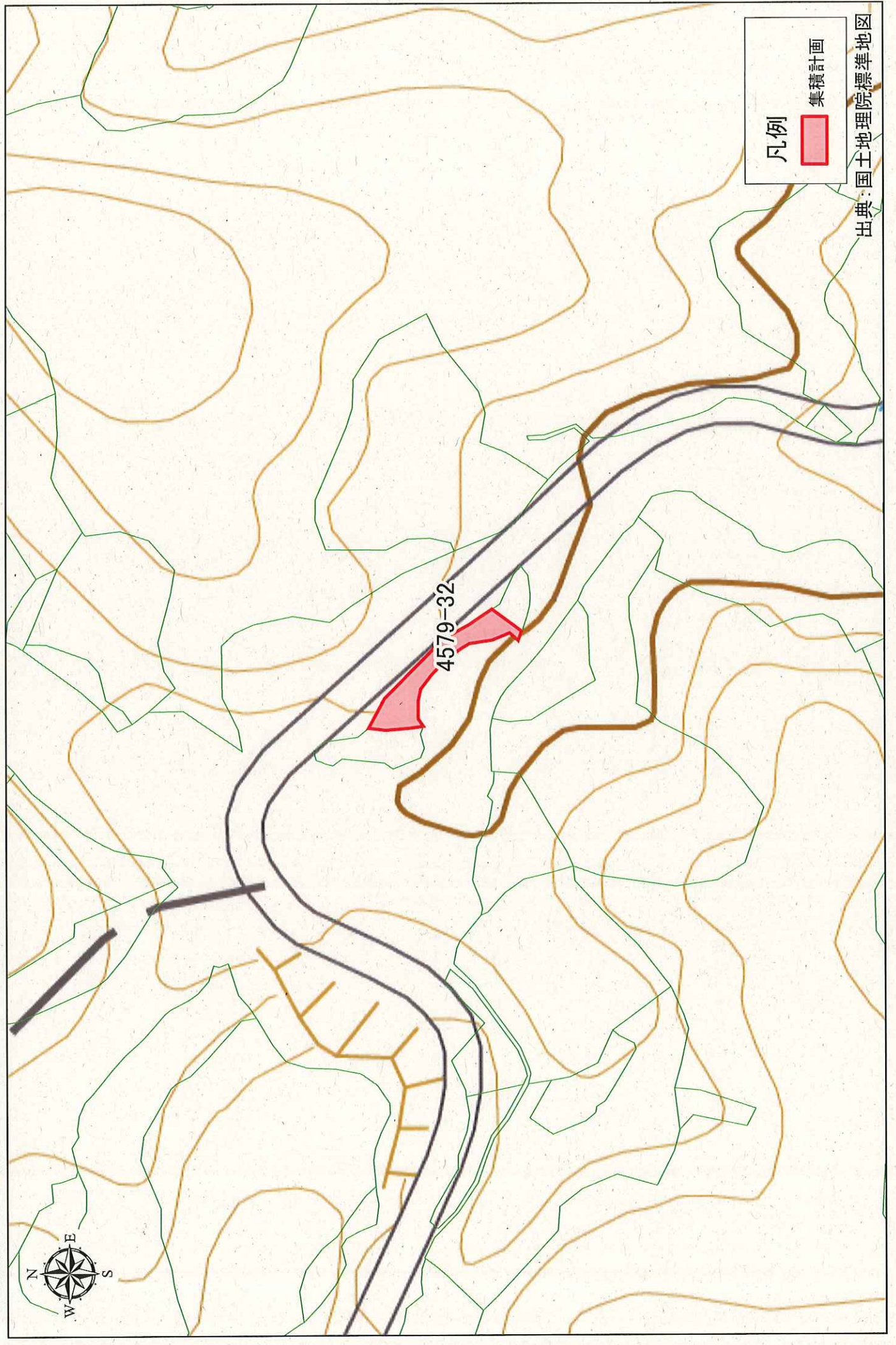
凡例

集積計画

出典：国土地理院標準地図



出典：国土地理院標準地図



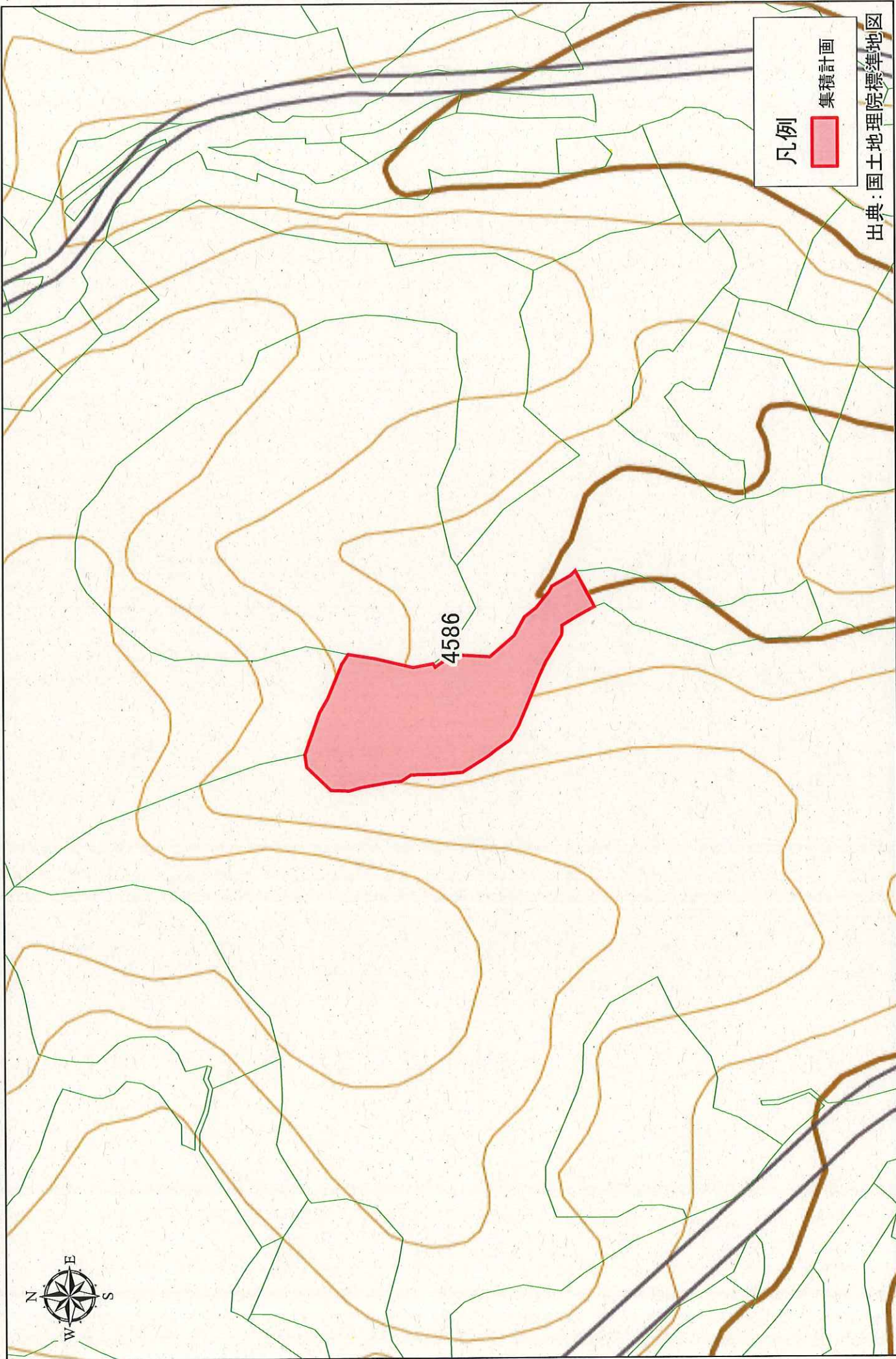
凡例
集積計画

出典：国土地理院標準地図

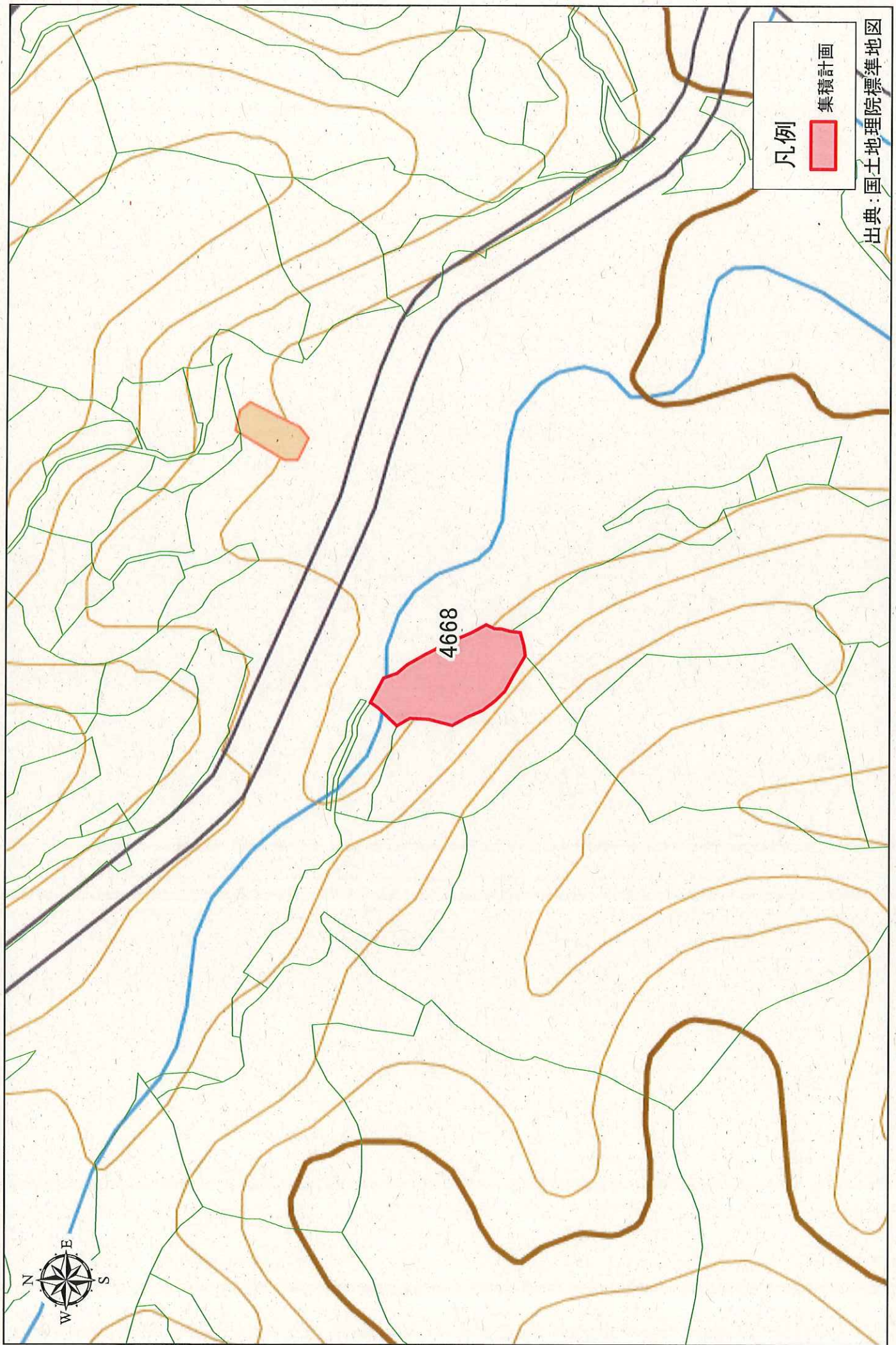
集積計画図【服巻字長者谷4586】

S= 1:1,500

②



出典：国土地理院標準地図

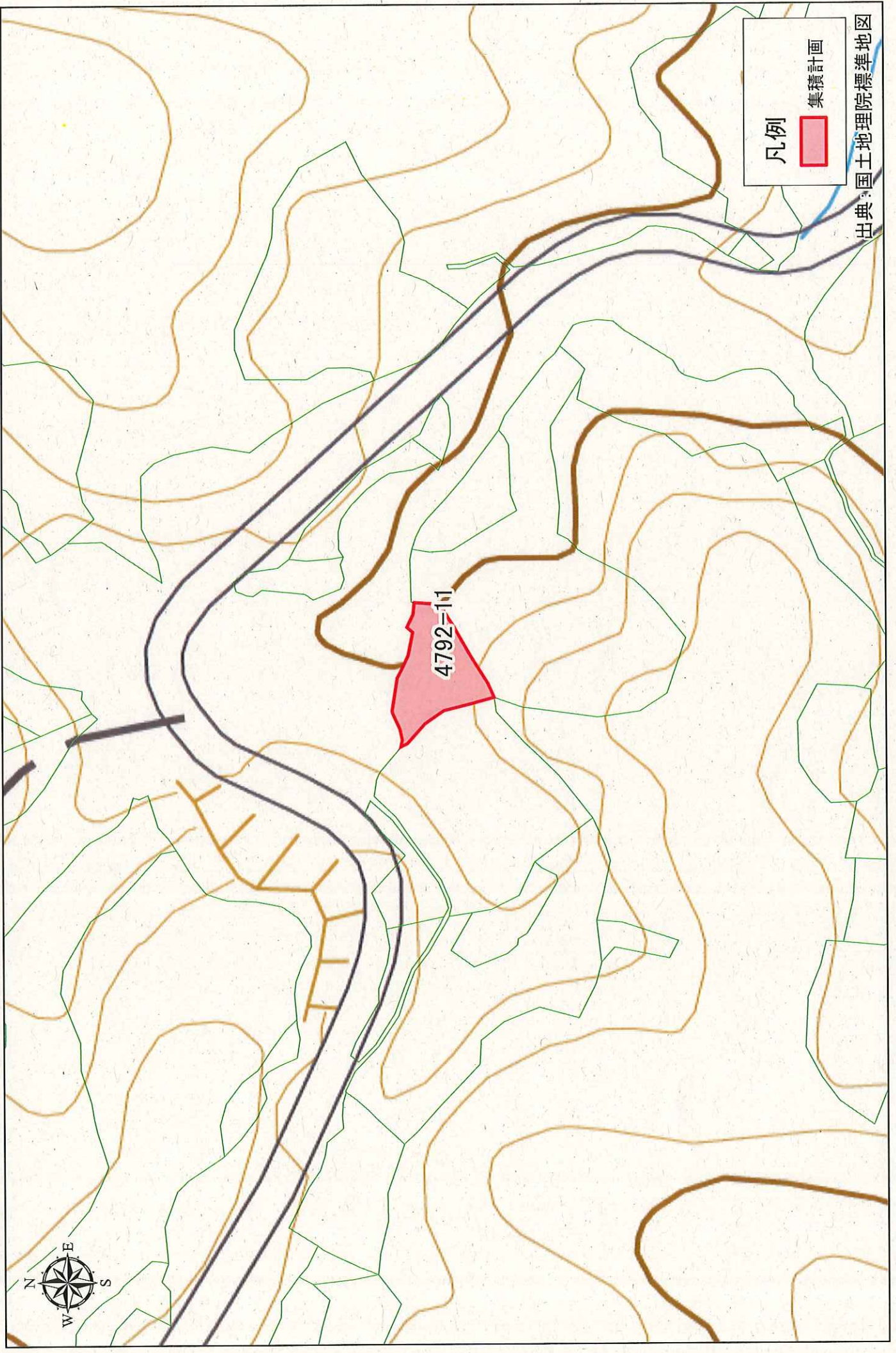


凡例
集積計画

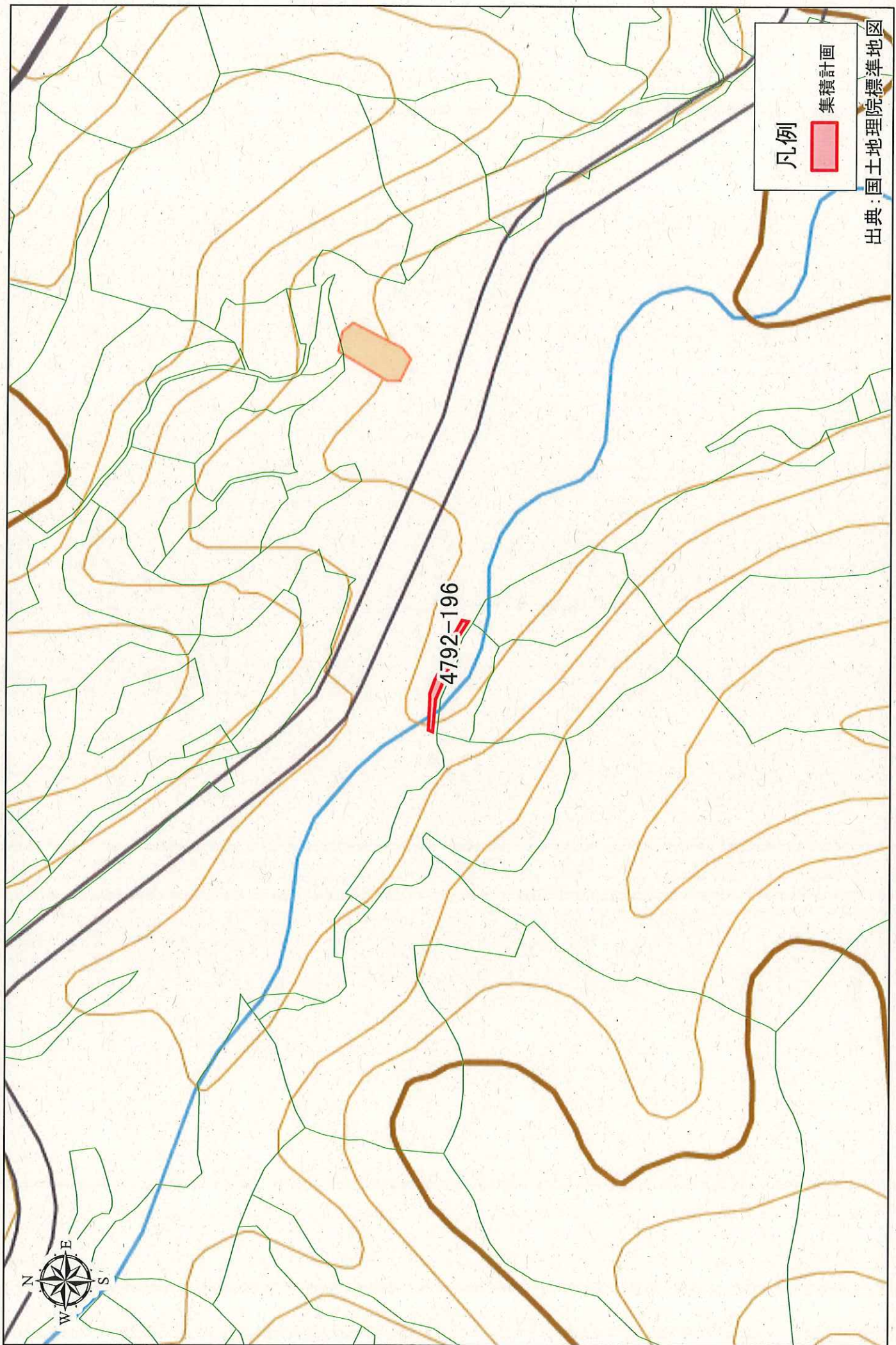
出典: 国土地理院標準地図

S = 1:1,500

集積計画図【服巻字山口4792-11】



出典：国土地理院標準地図



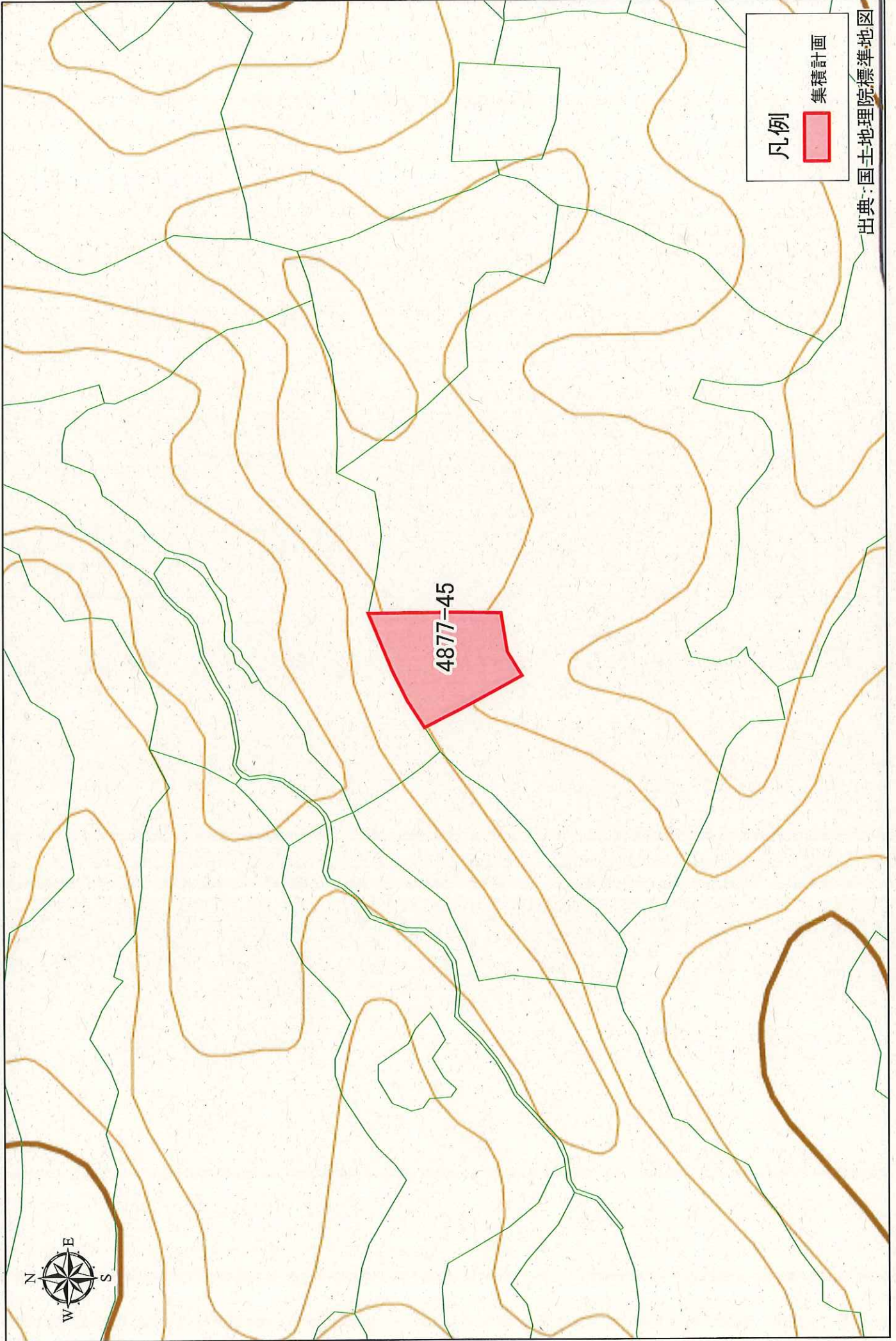
凡例
集積計画

出典：国土地理院標準地図

集積計画図【服巻字杉峠4877-45】

S= 1:1,500


⑩



凡例

集積計画

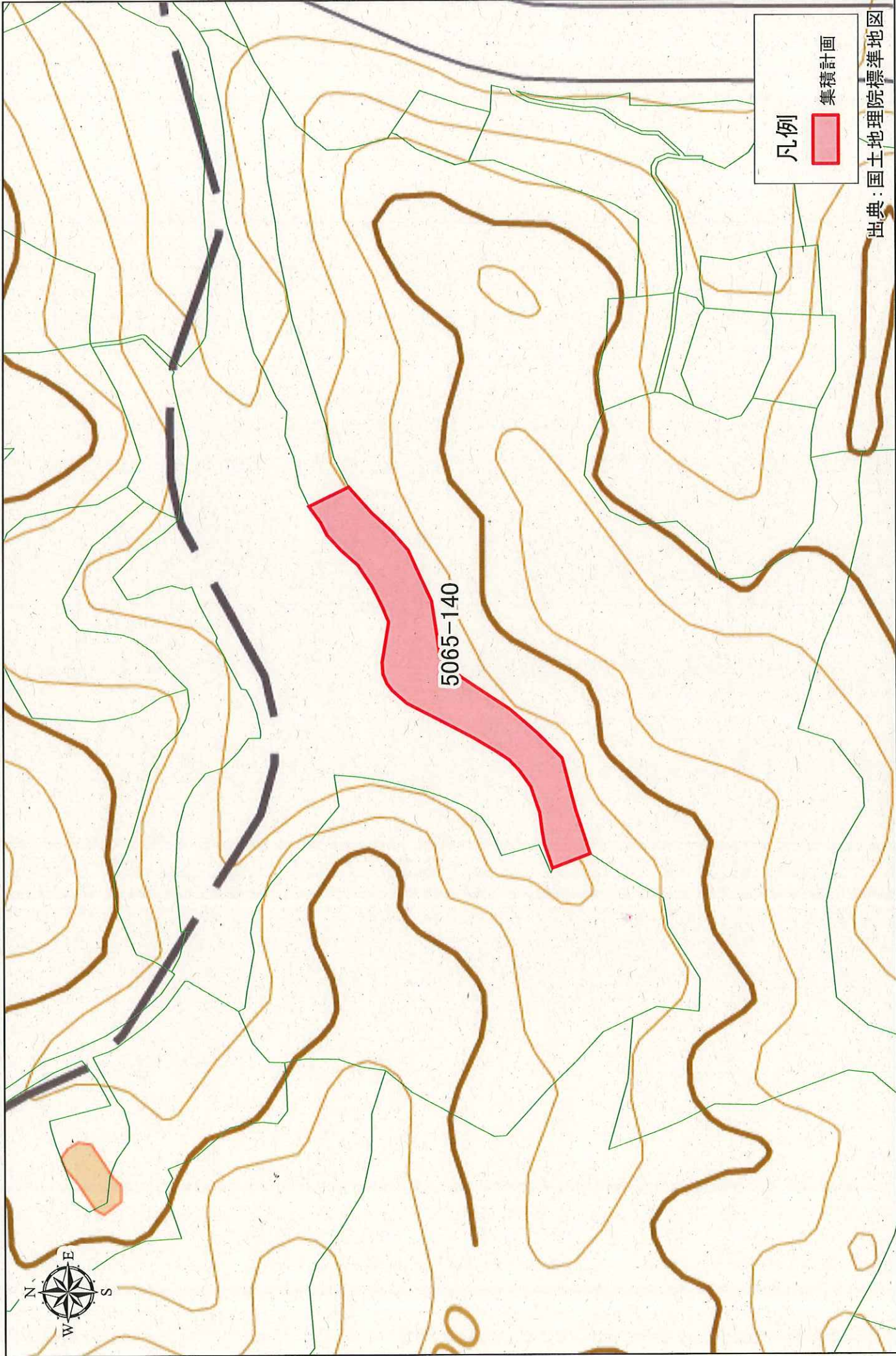
出典：国土地理院標準地図



凡例

集積計画

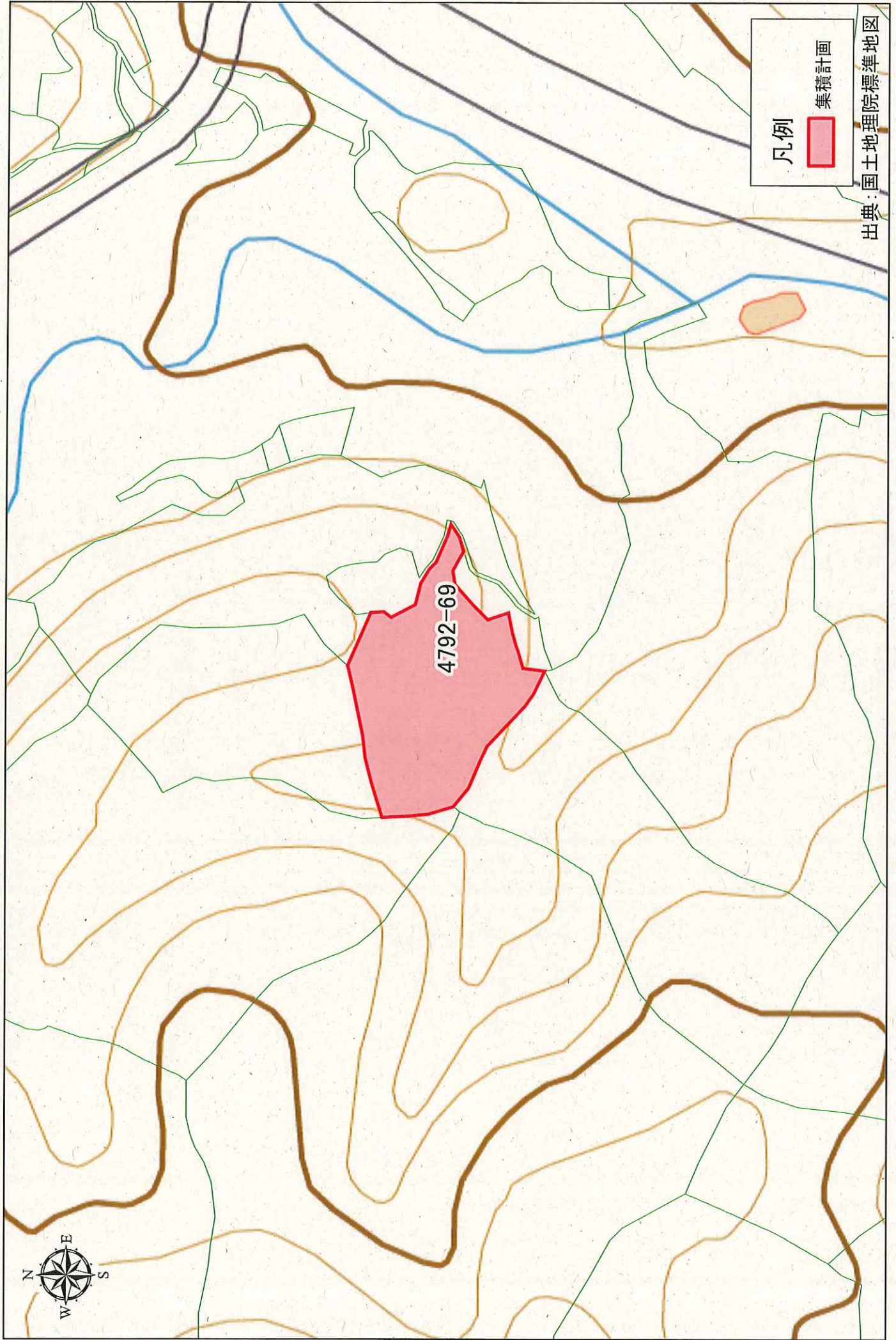
出典：国土地理院標準地図

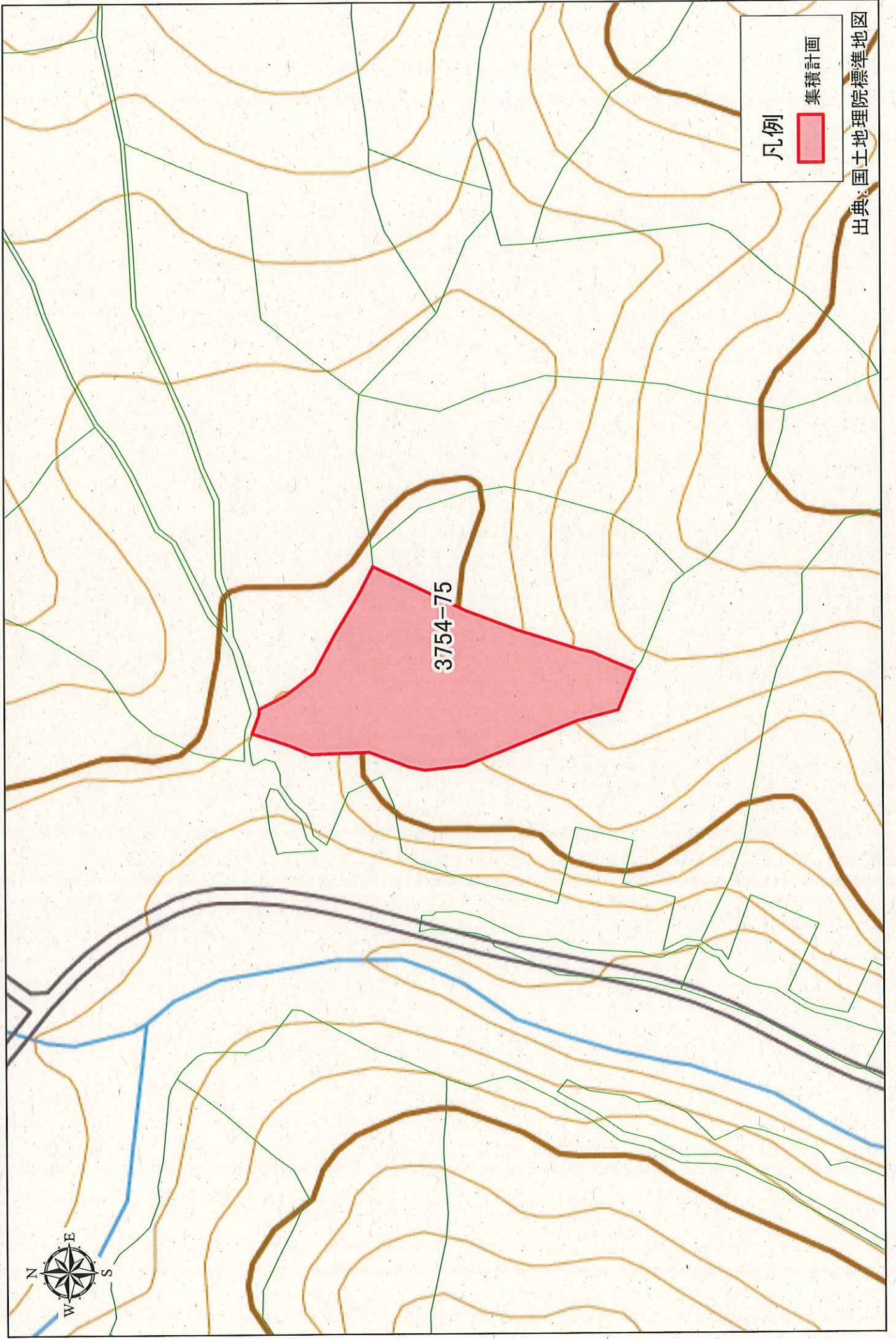


凡例

集積計画

出典：国土地理院標準地図





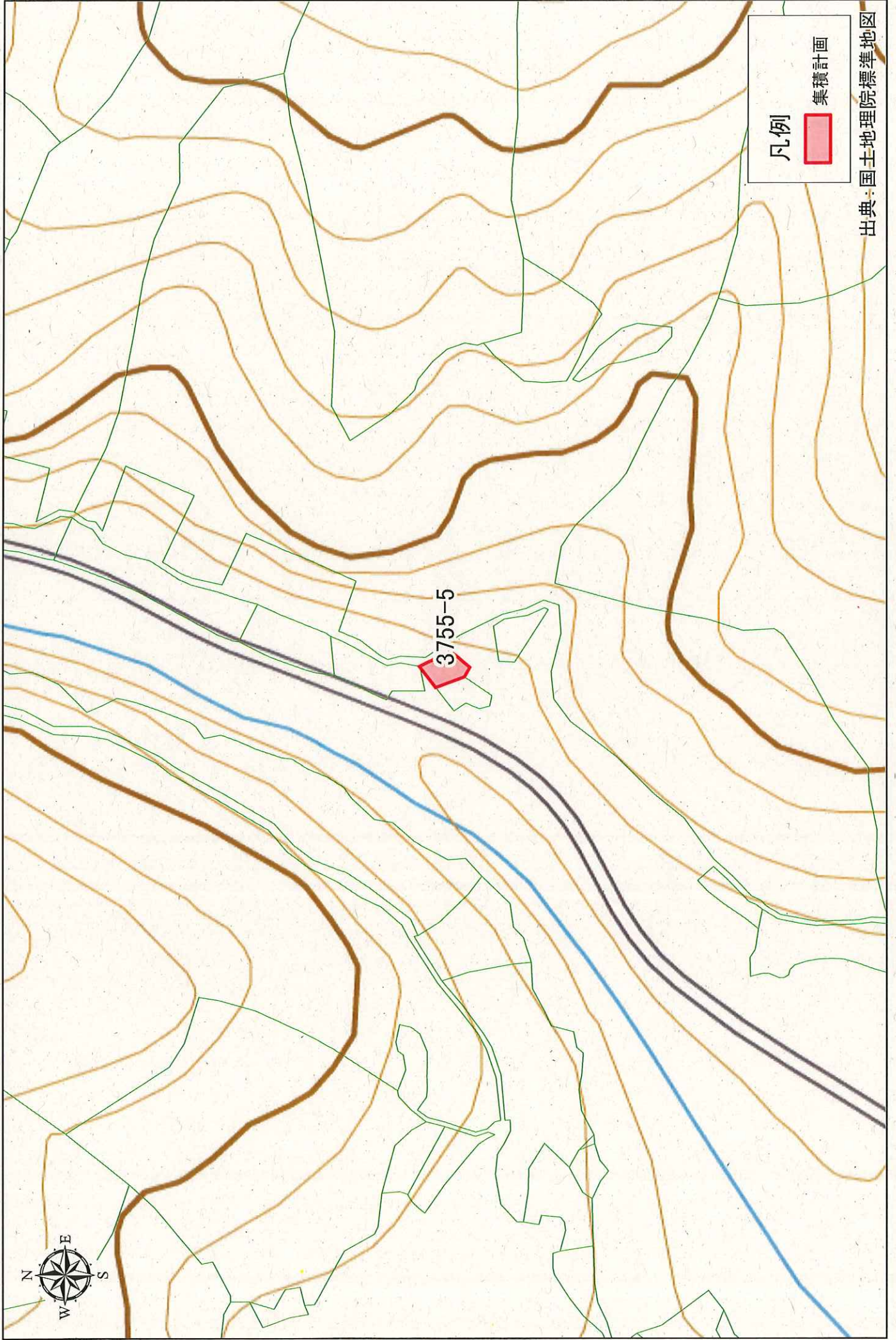
凡例

集積計画

集積計画図【服巻字久保田3755-5】

S = 1:1,500

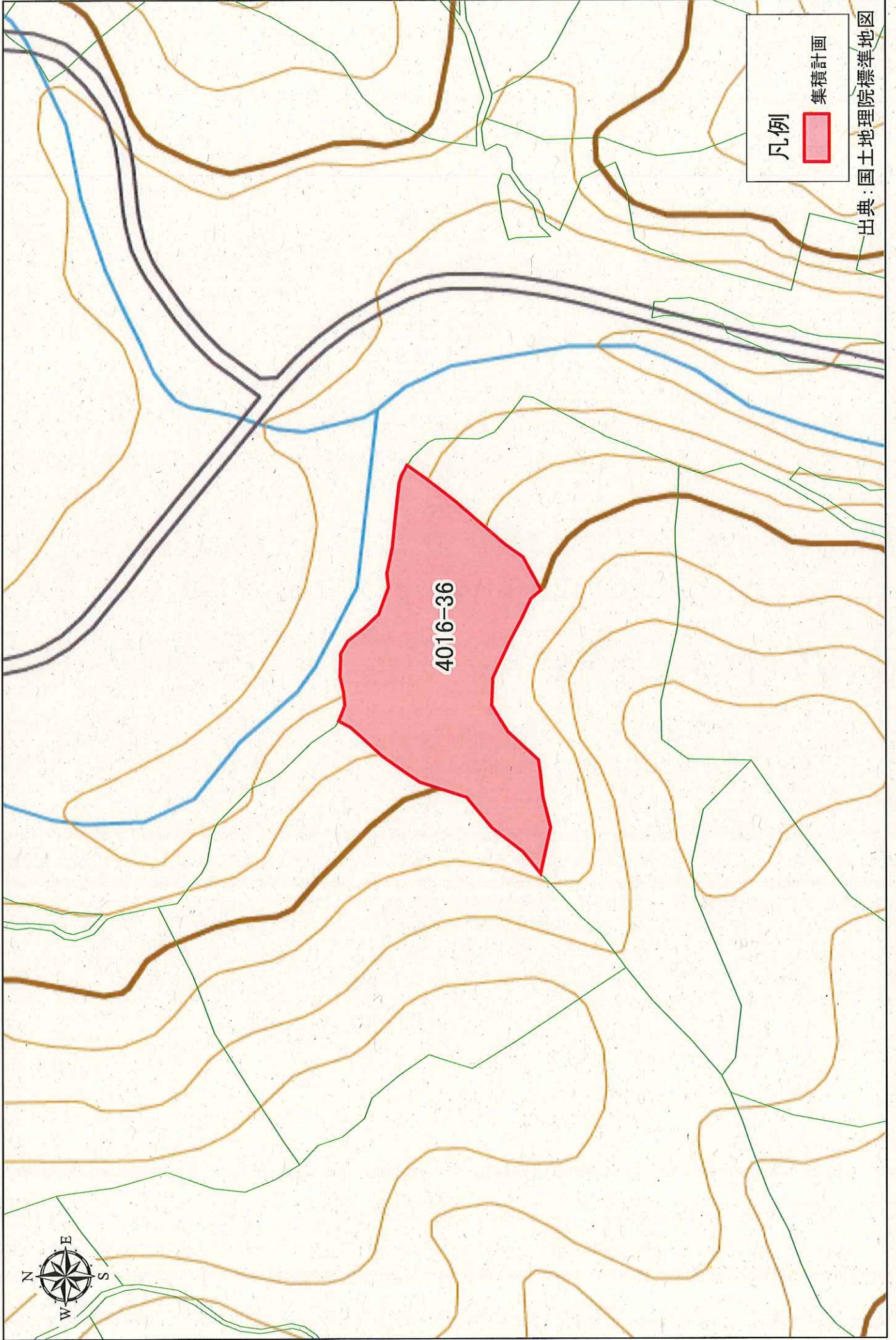
②

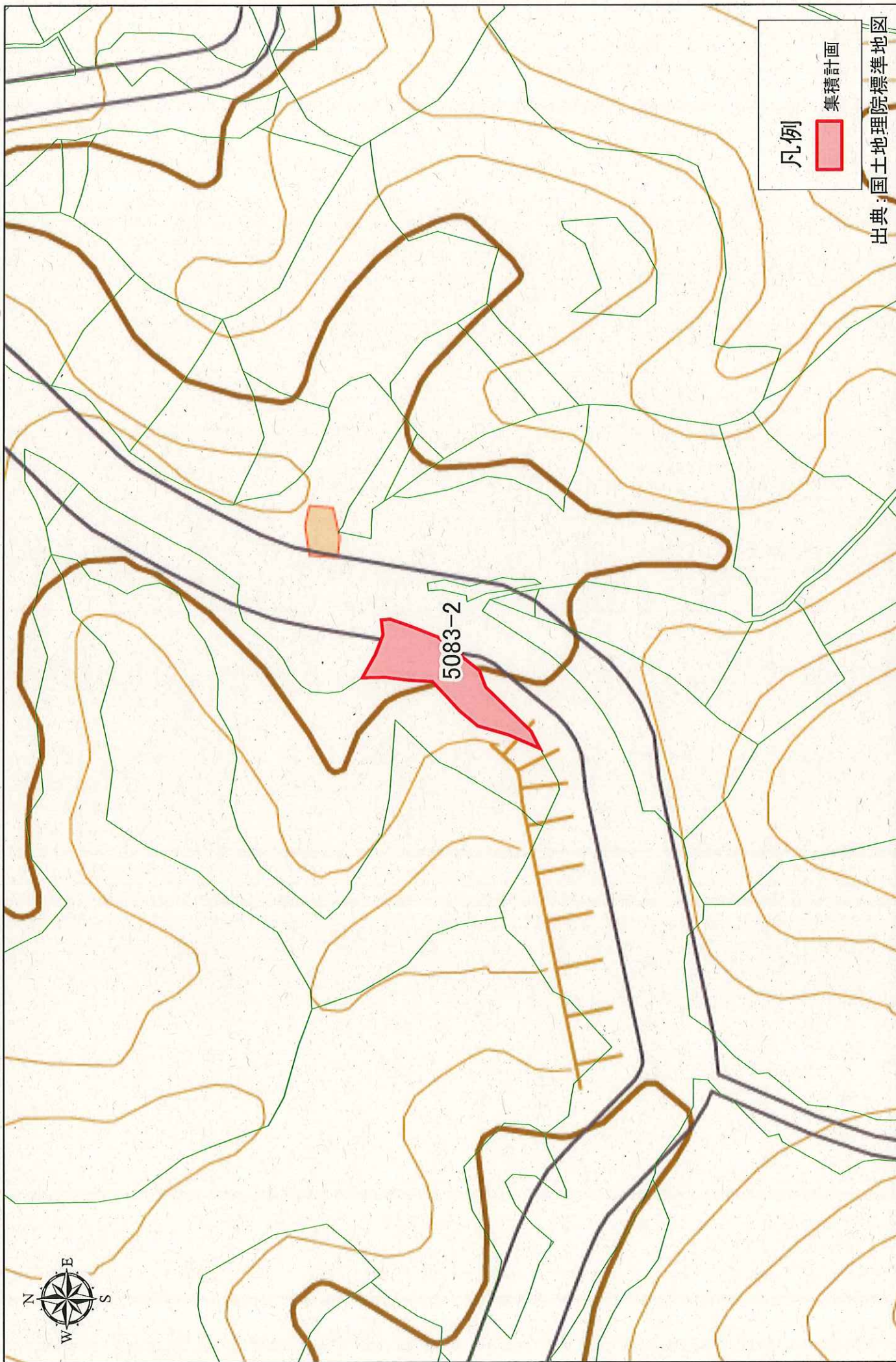


集積計画図【服巻字尾平4016-36】

S = 1:1,500

①

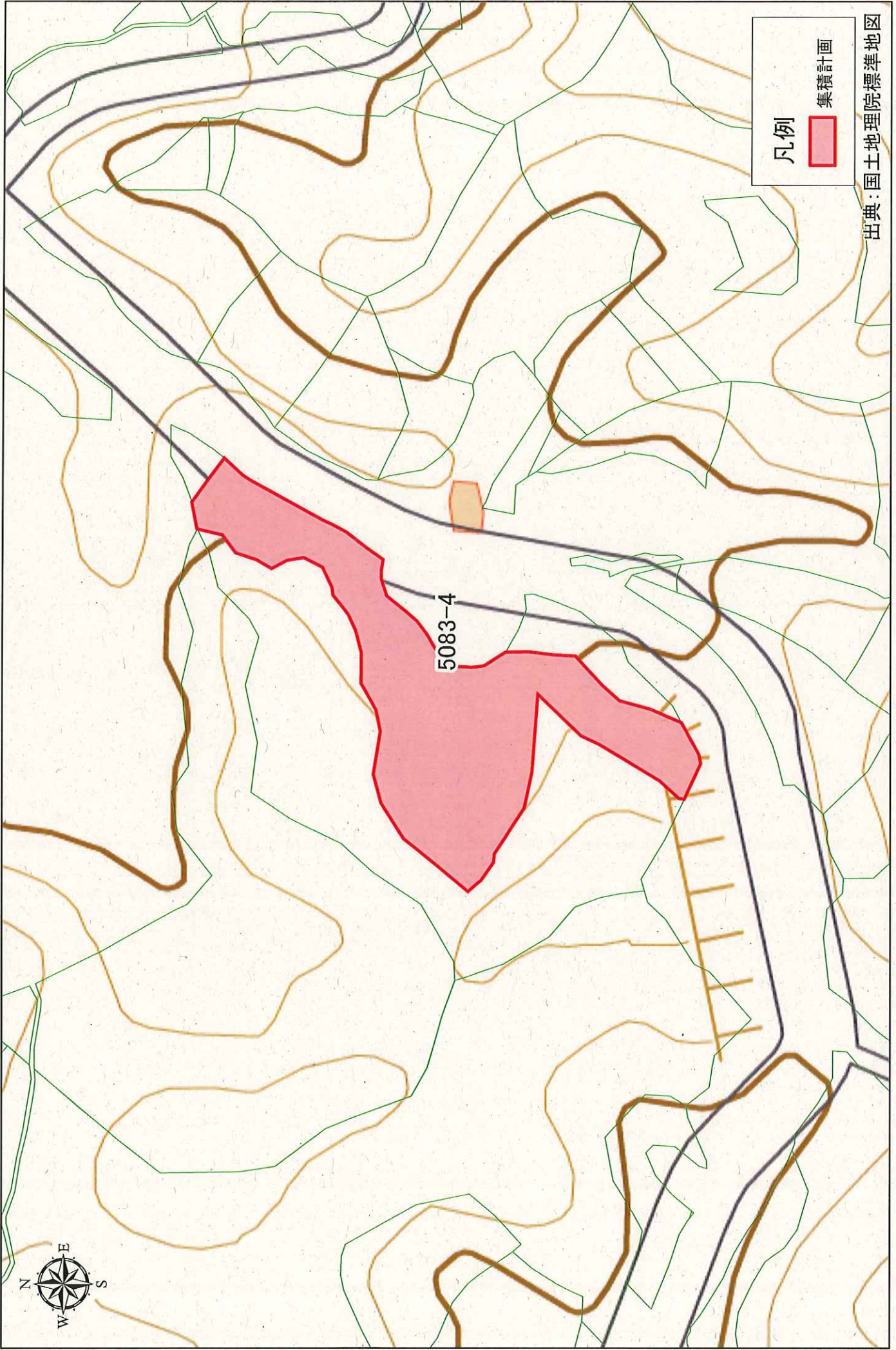




凡例

集積計画

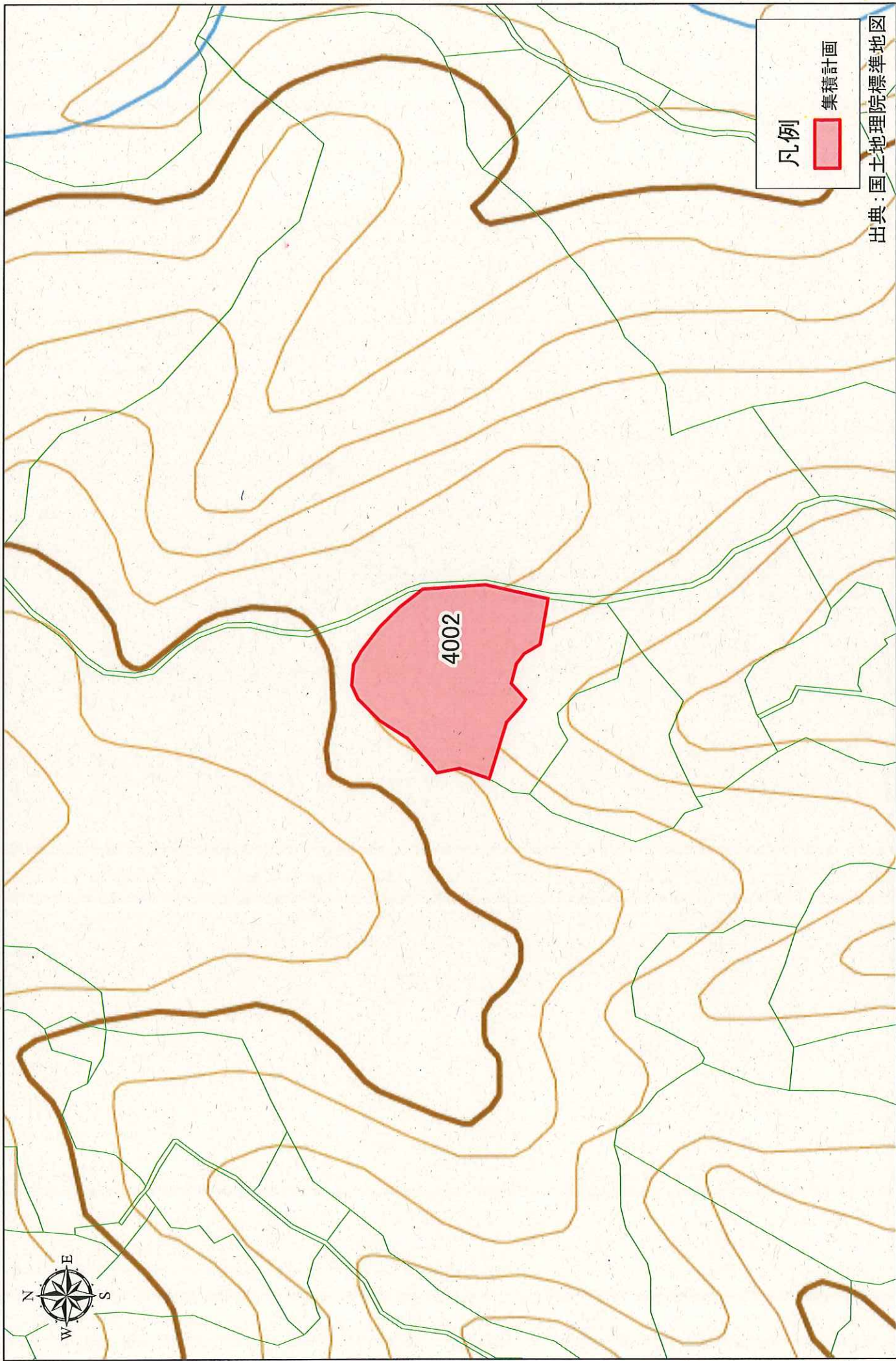
出典：国土地理院標準地図



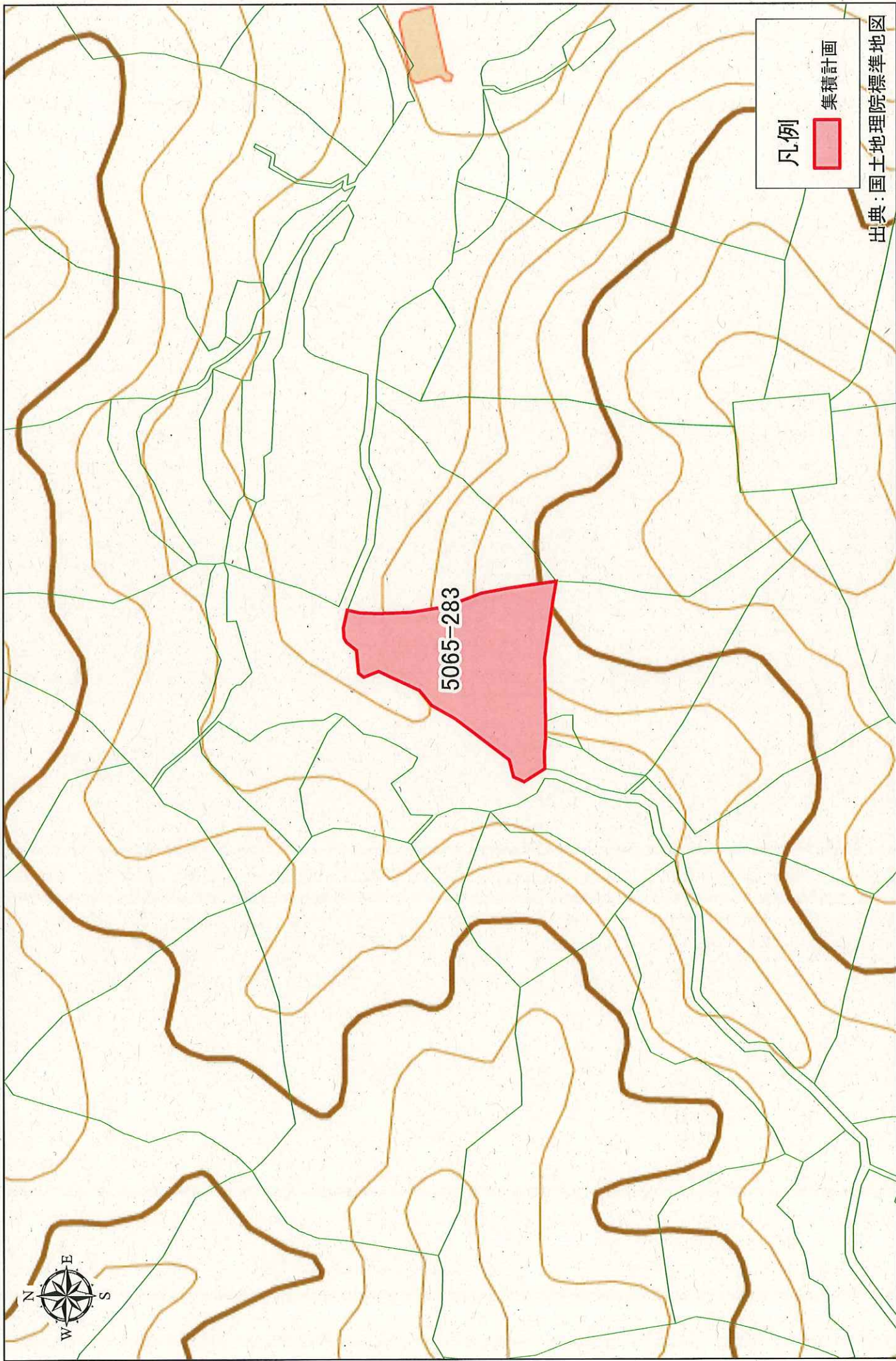
集積計画図【服巻字尾平4002】

S = 1:1,500

①



出典：国土地理院標準地図



凡例


集積計画

出典：国土地理院標準地図

集積計画図【服巻字尾平4009-1】

S = 1:1,500

①

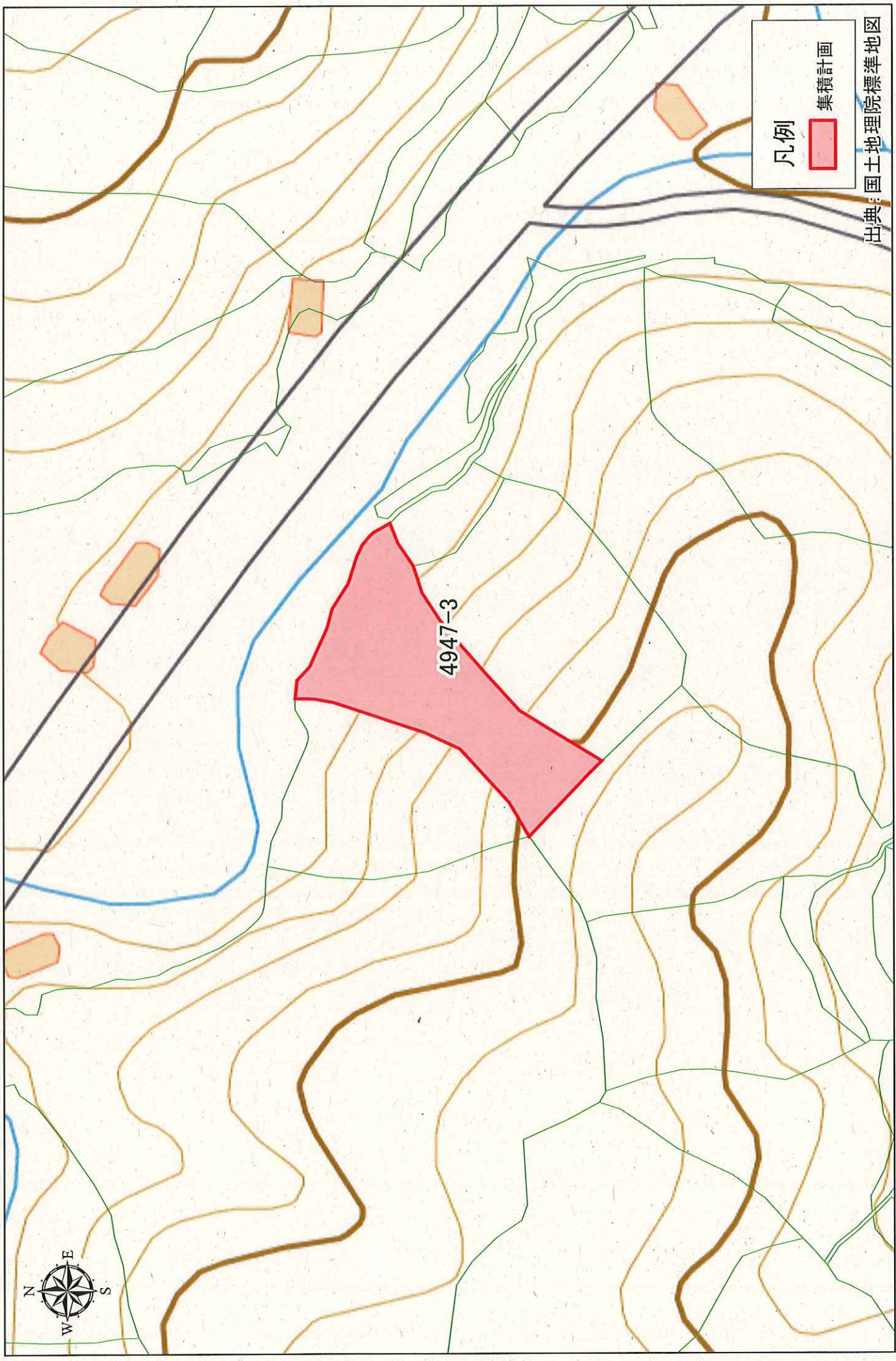


出典: 国土地理院標準地図

集積計画図【服巻字大作4947-3】

S= 1:1,500

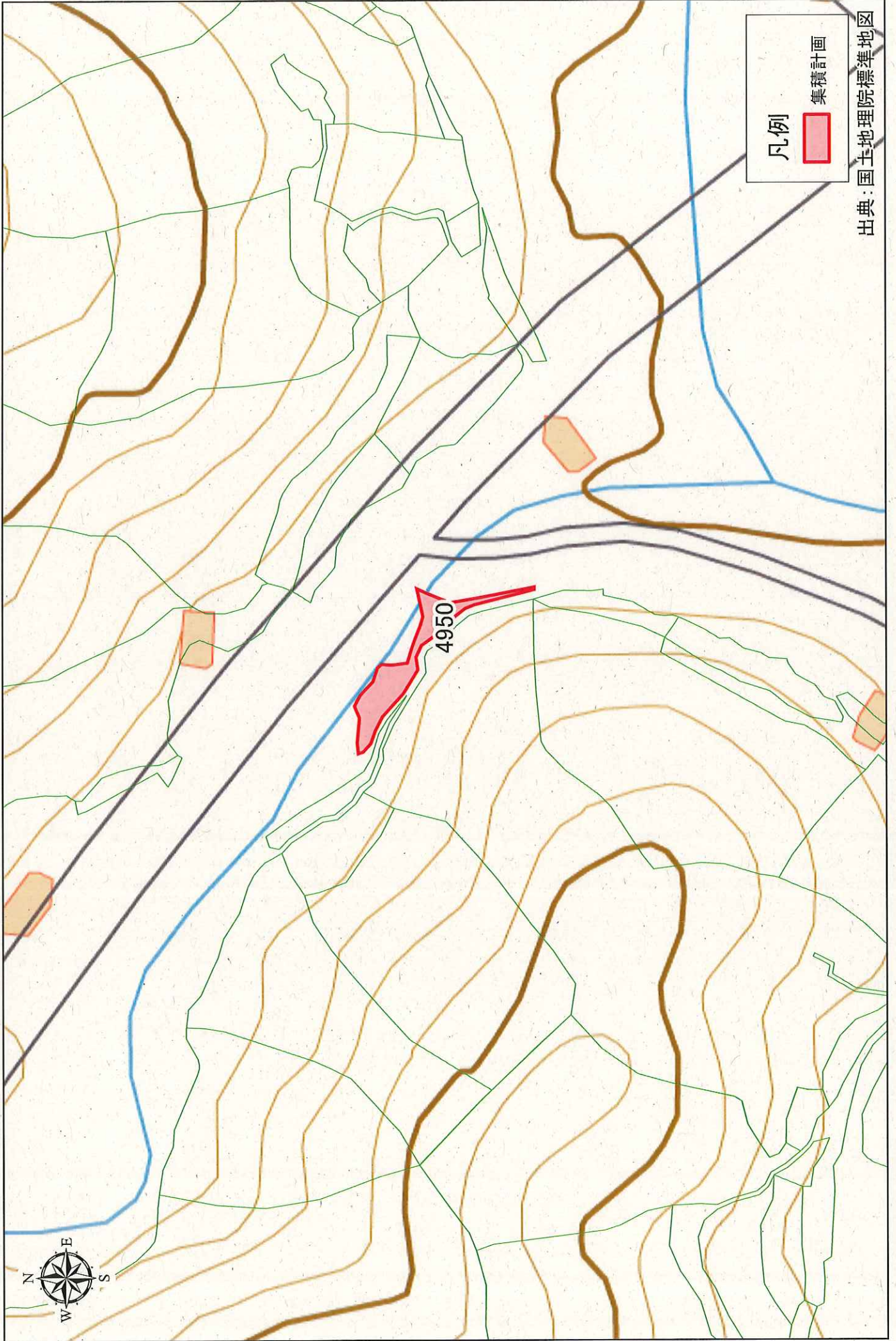
③



凡例

集積計画

出典：国土地理院標準地図

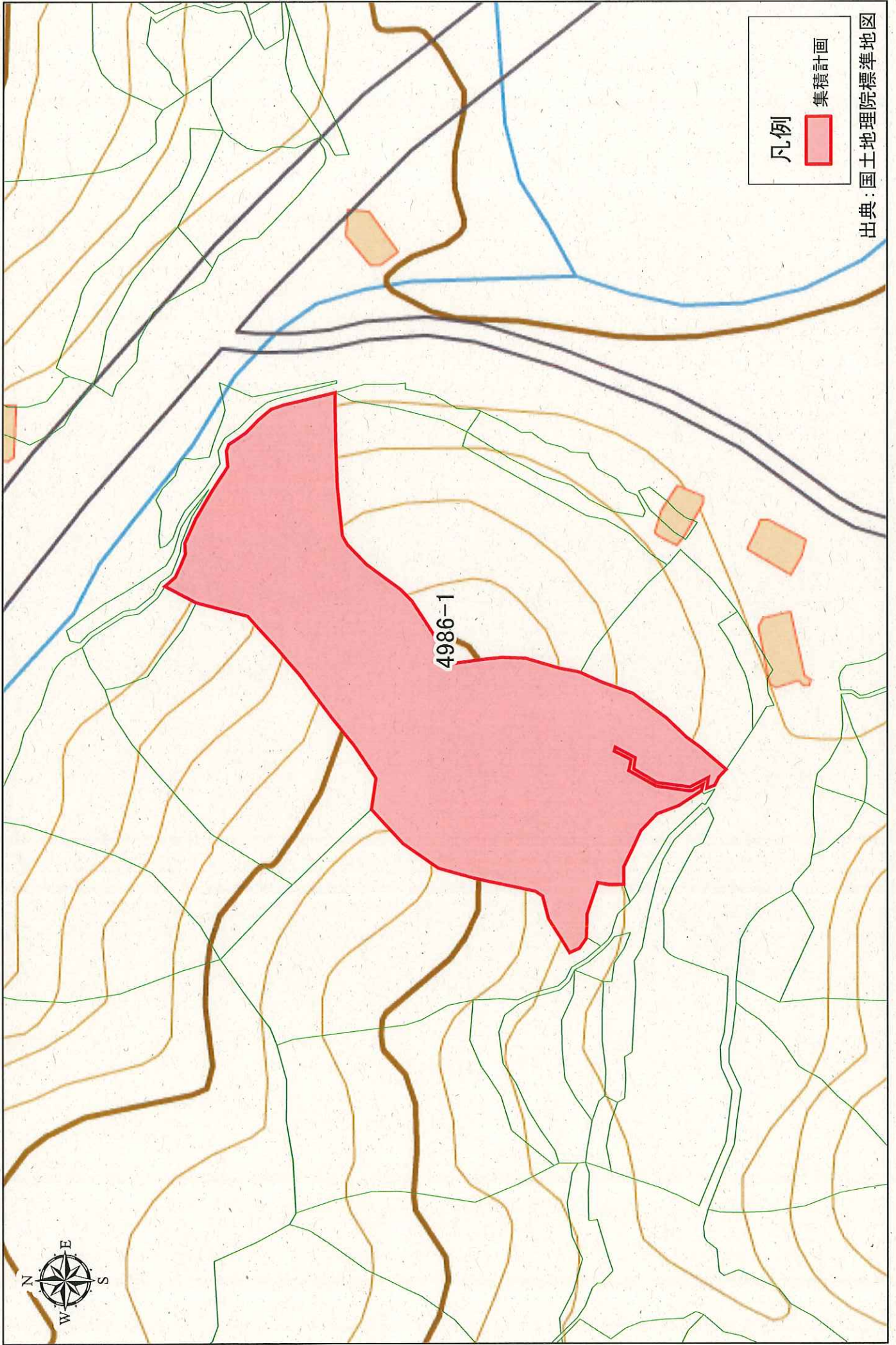


凡例



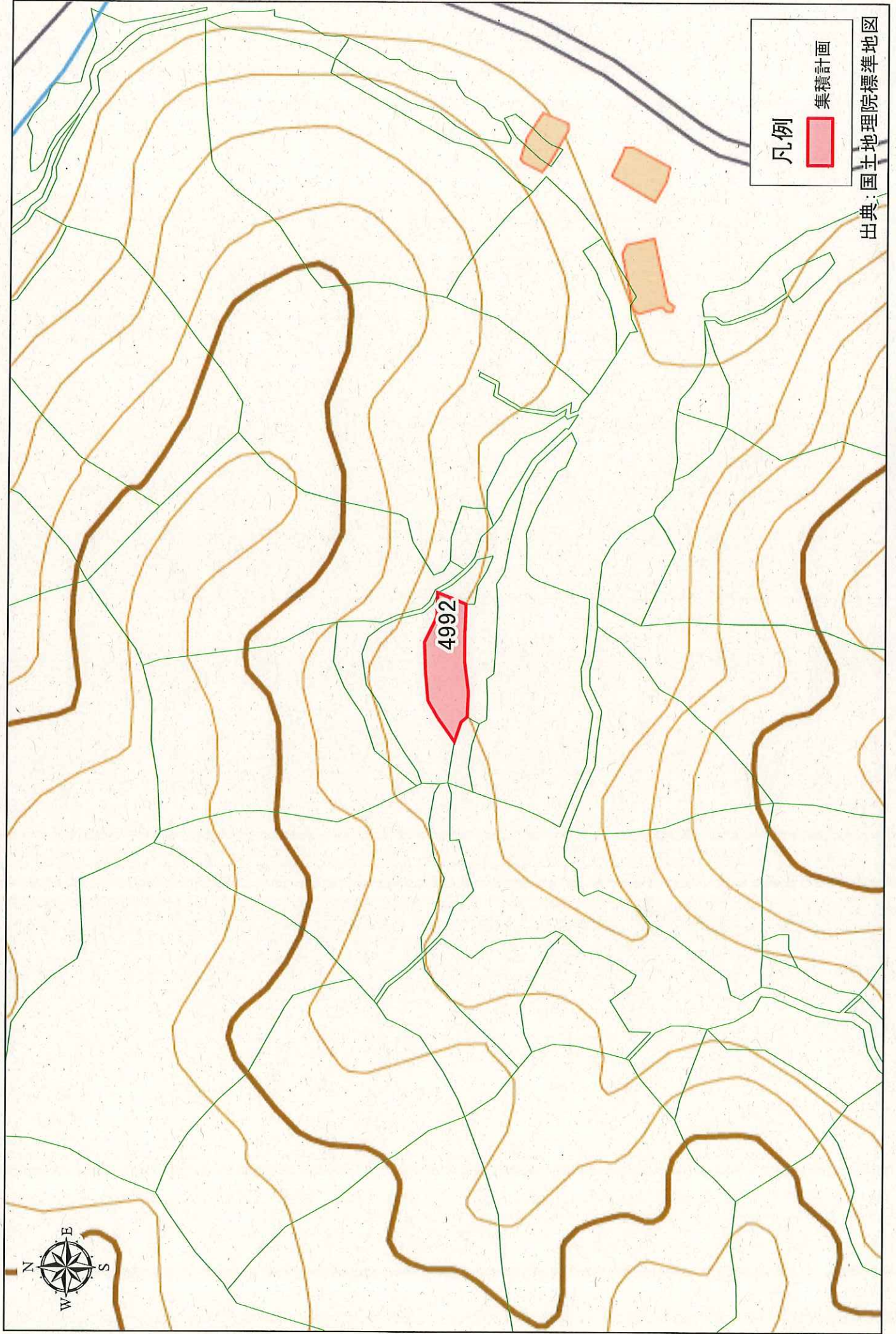
集積計画

出典：国土地理院標準地図



凡例
集積計画

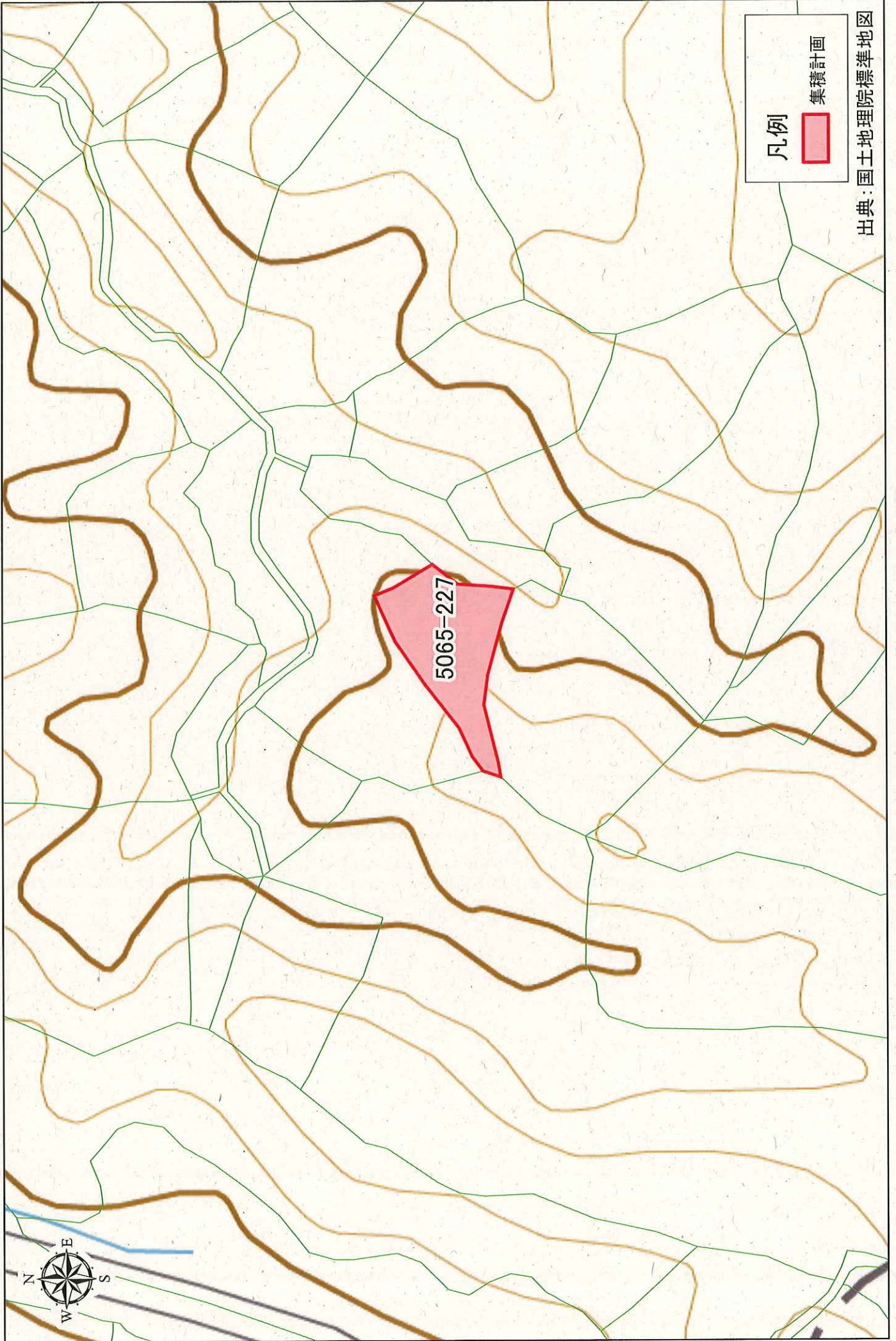
出典：国土地理院標準地図



凡例

集積計画

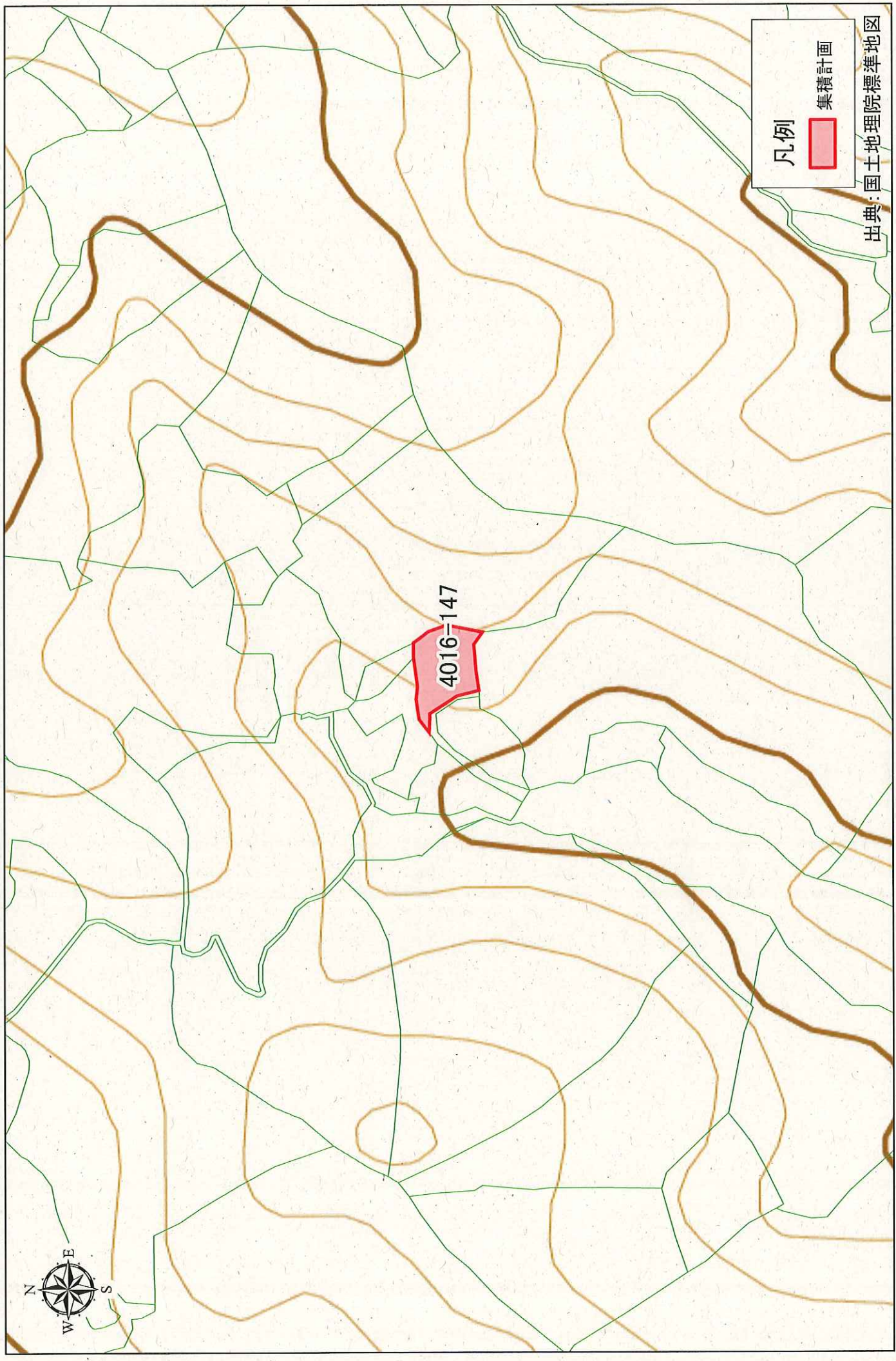
出典: 国土地理院標準地図



凡例

集積計画

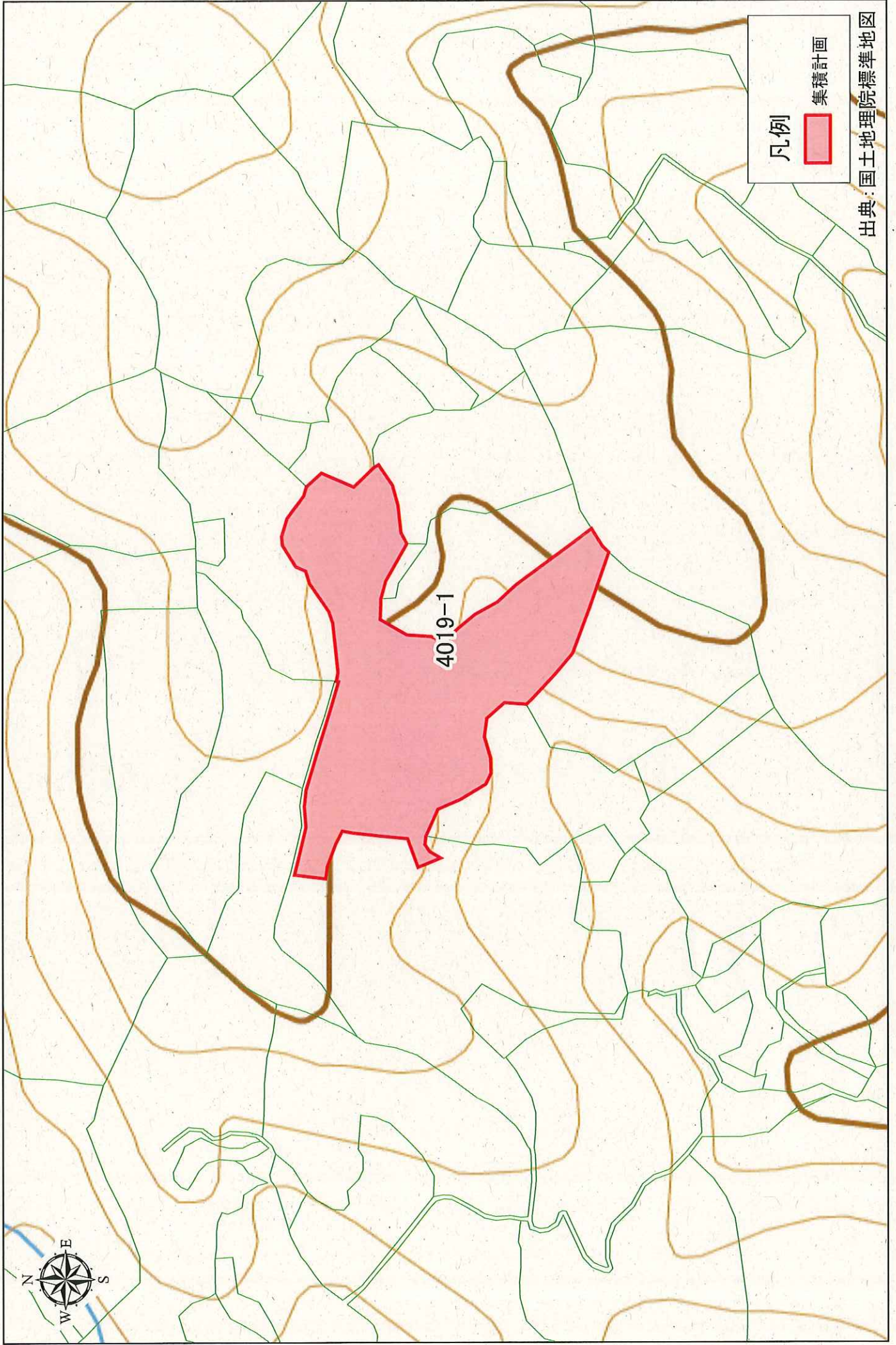
出典：国土地理院標準地図



凡例

集積計画

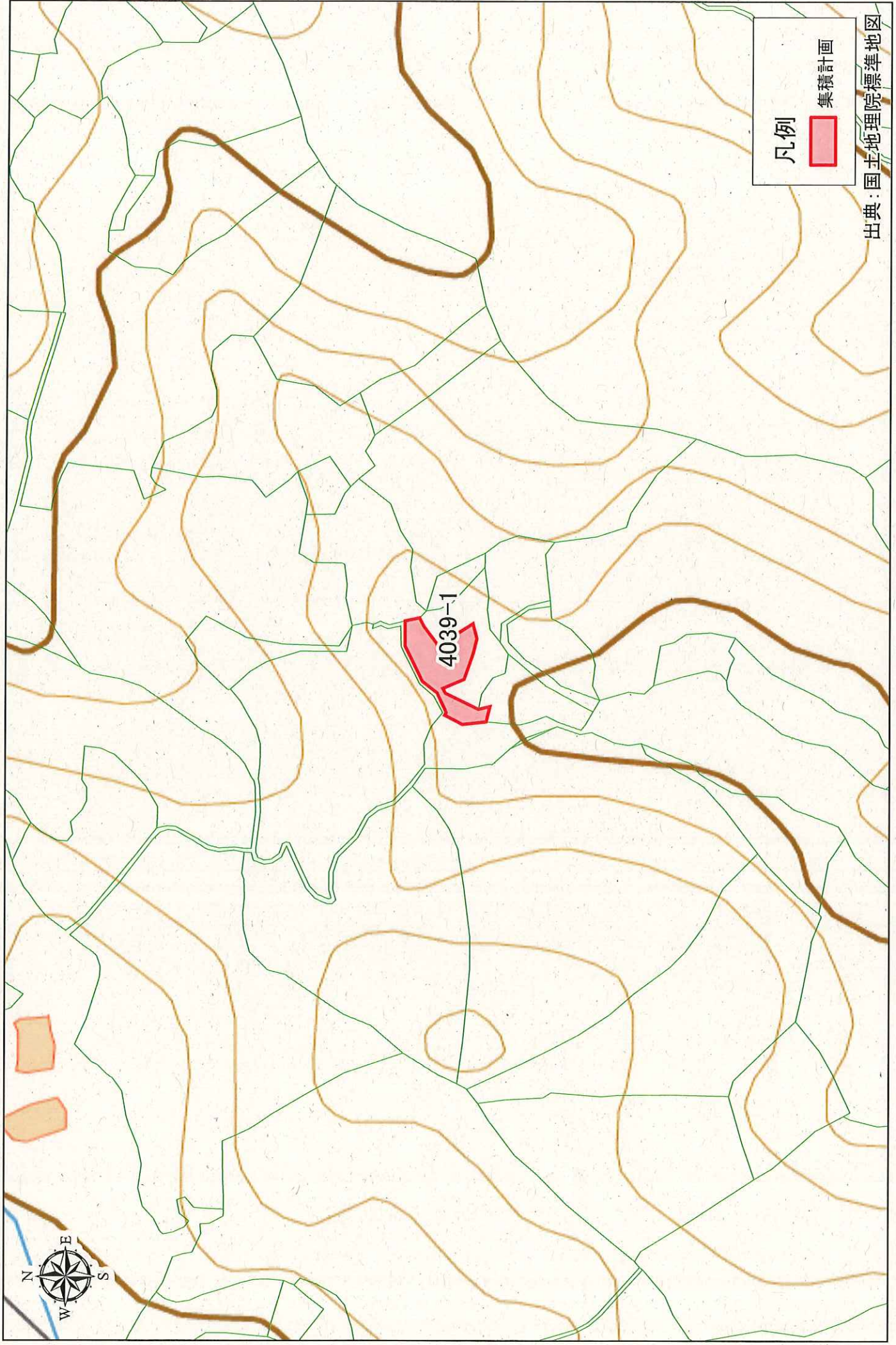
出典：国土地理院標準地図



集積計画図【服巻字尾平4039-1】

S = 1:1,500

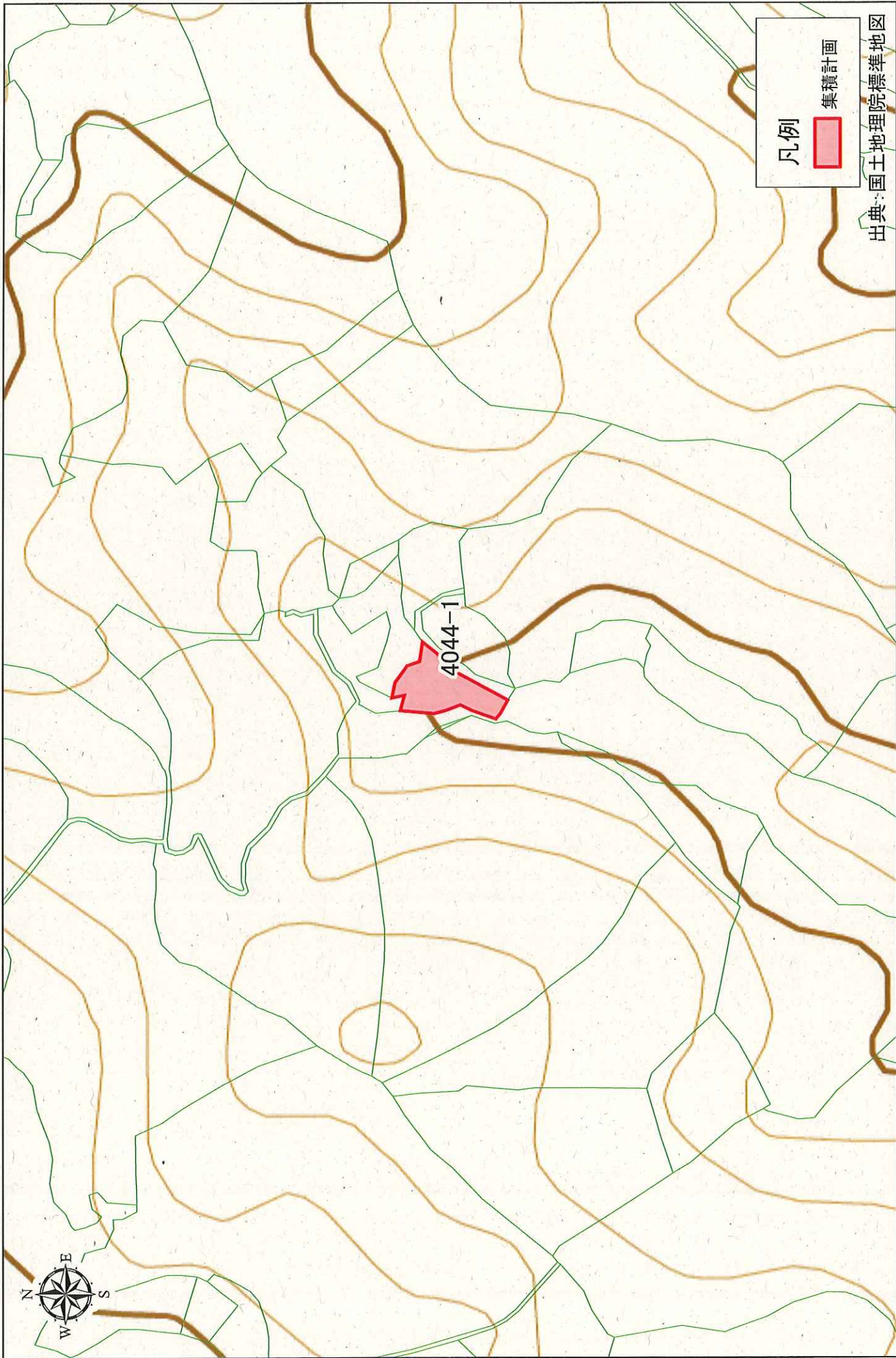
⑤



凡例

集積計画

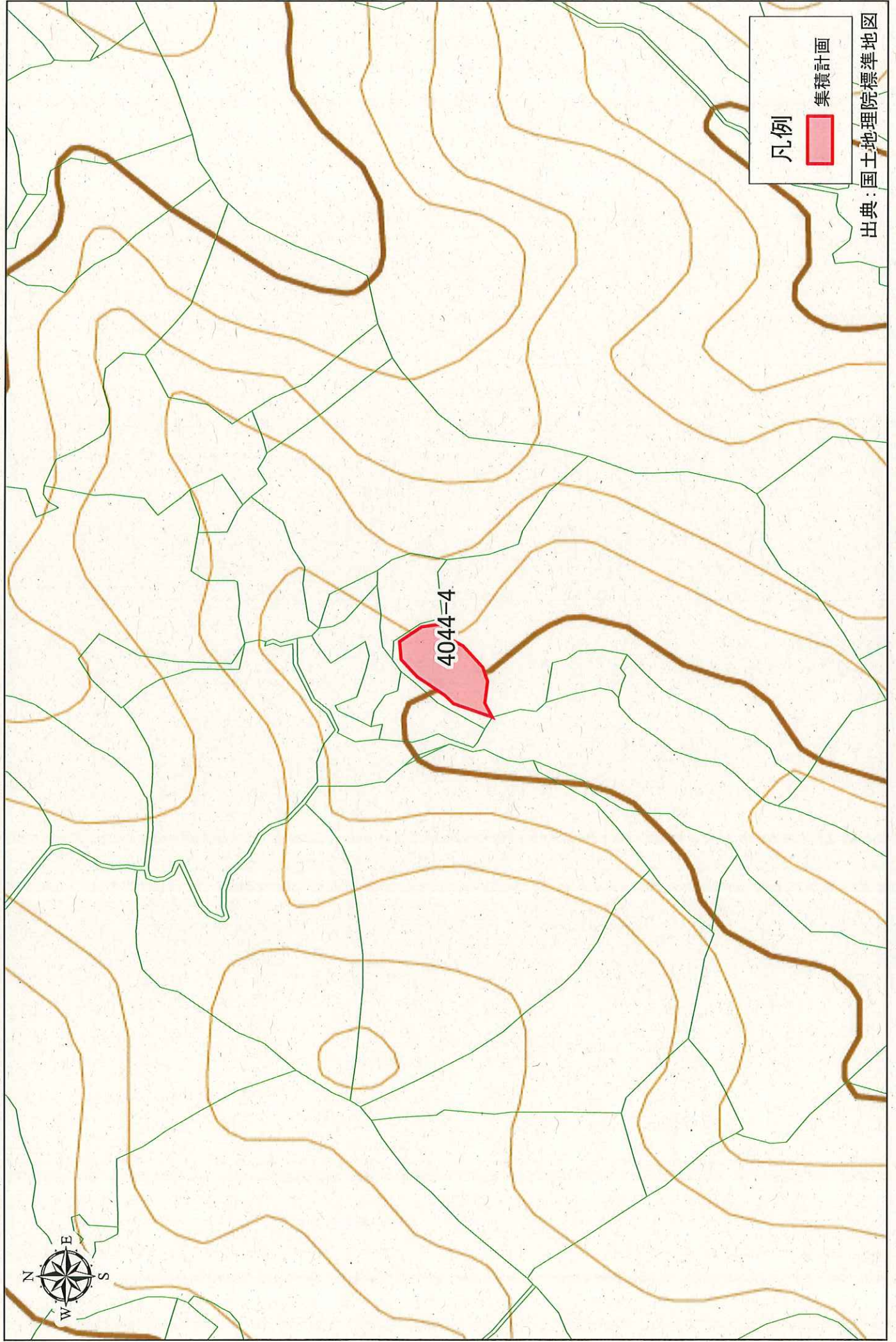
出典：国土地理院標準地図

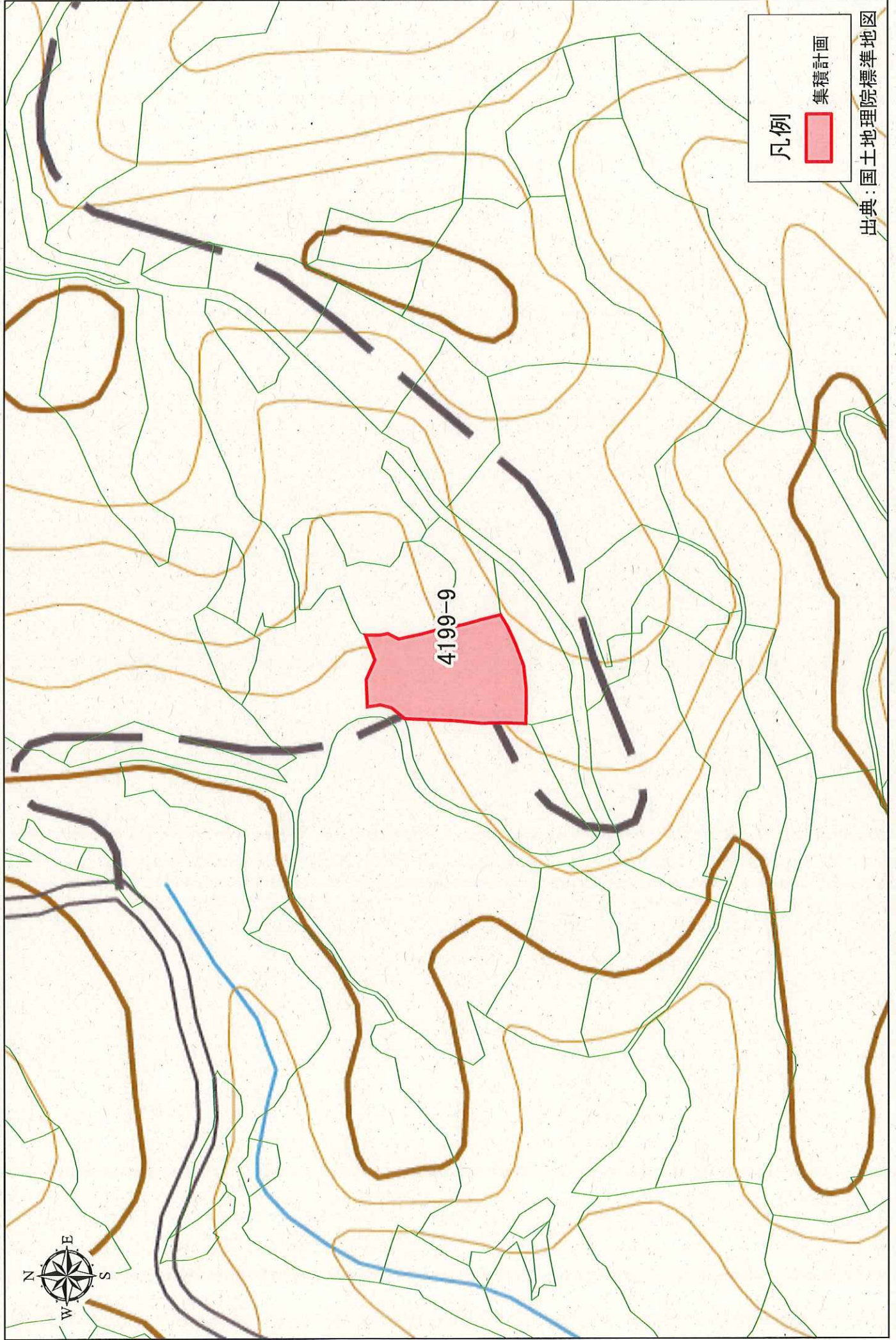


凡例

集積計画

出典：国土地理院標準地図

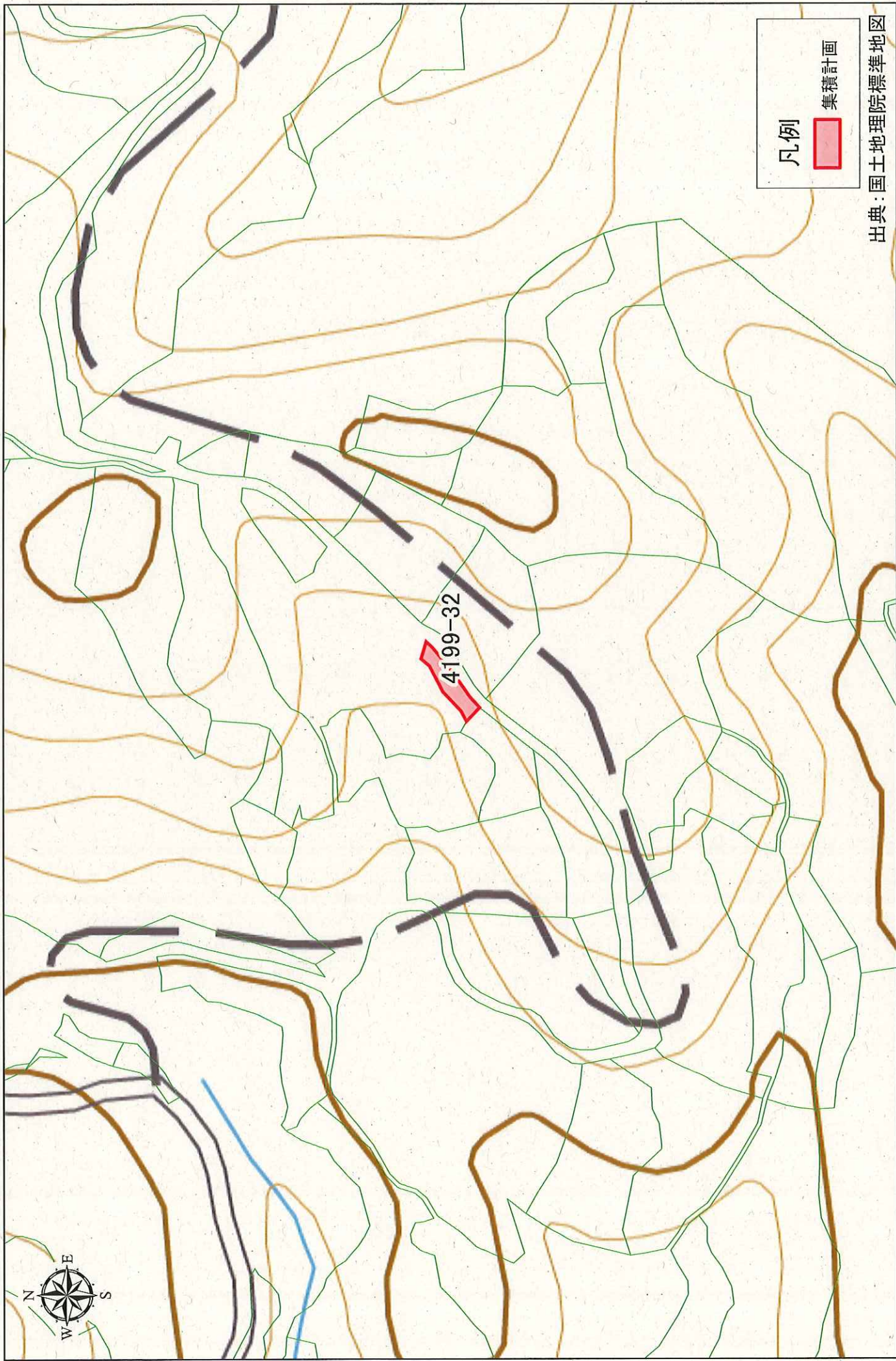




凡例

集積計画

出典：国土地理院標準地図



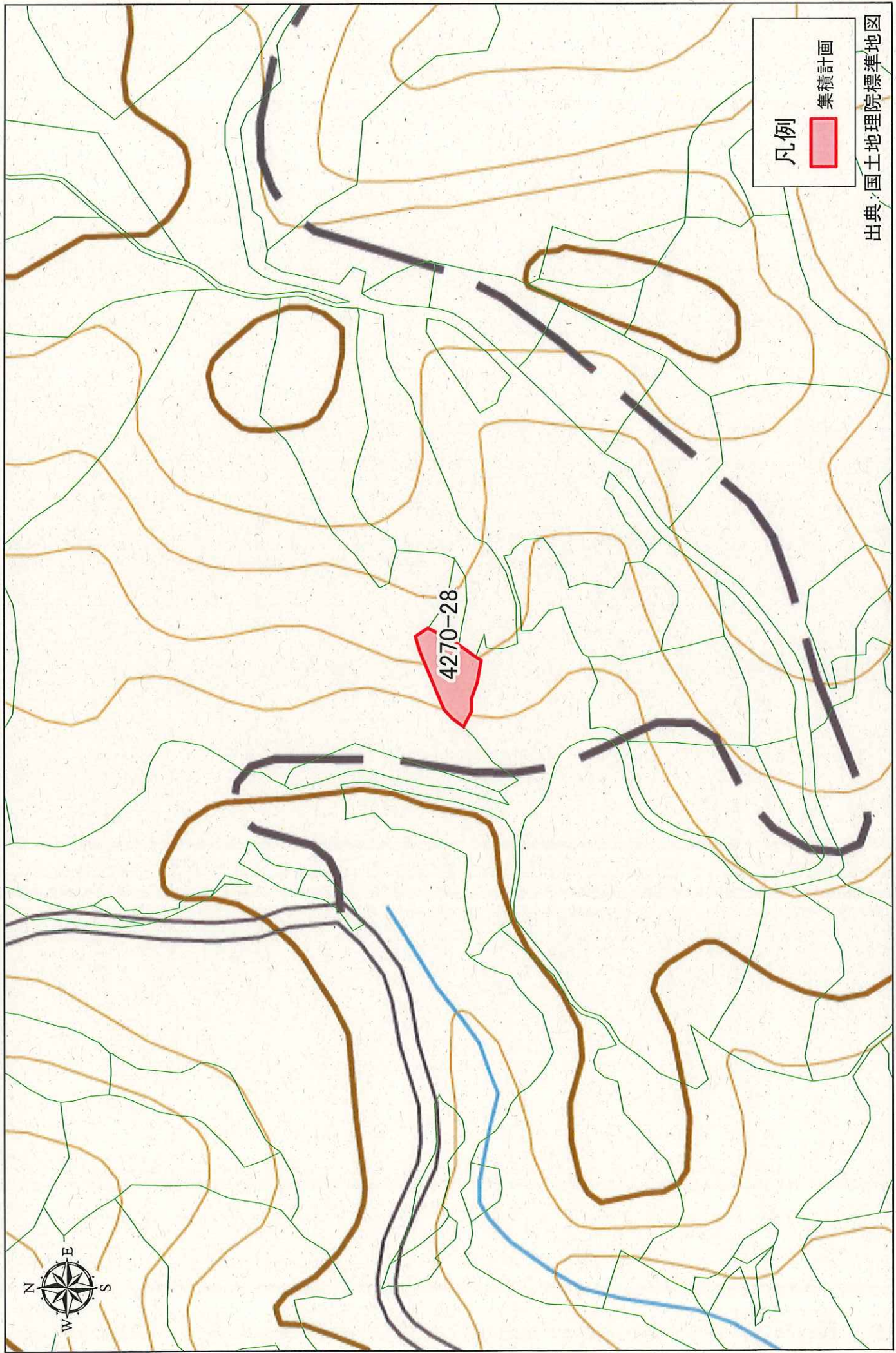
凡例

集積計画

集積計画図【服巻字頭野4270-28】

S = 1:1,500

①



出典：国土地理院標準地図

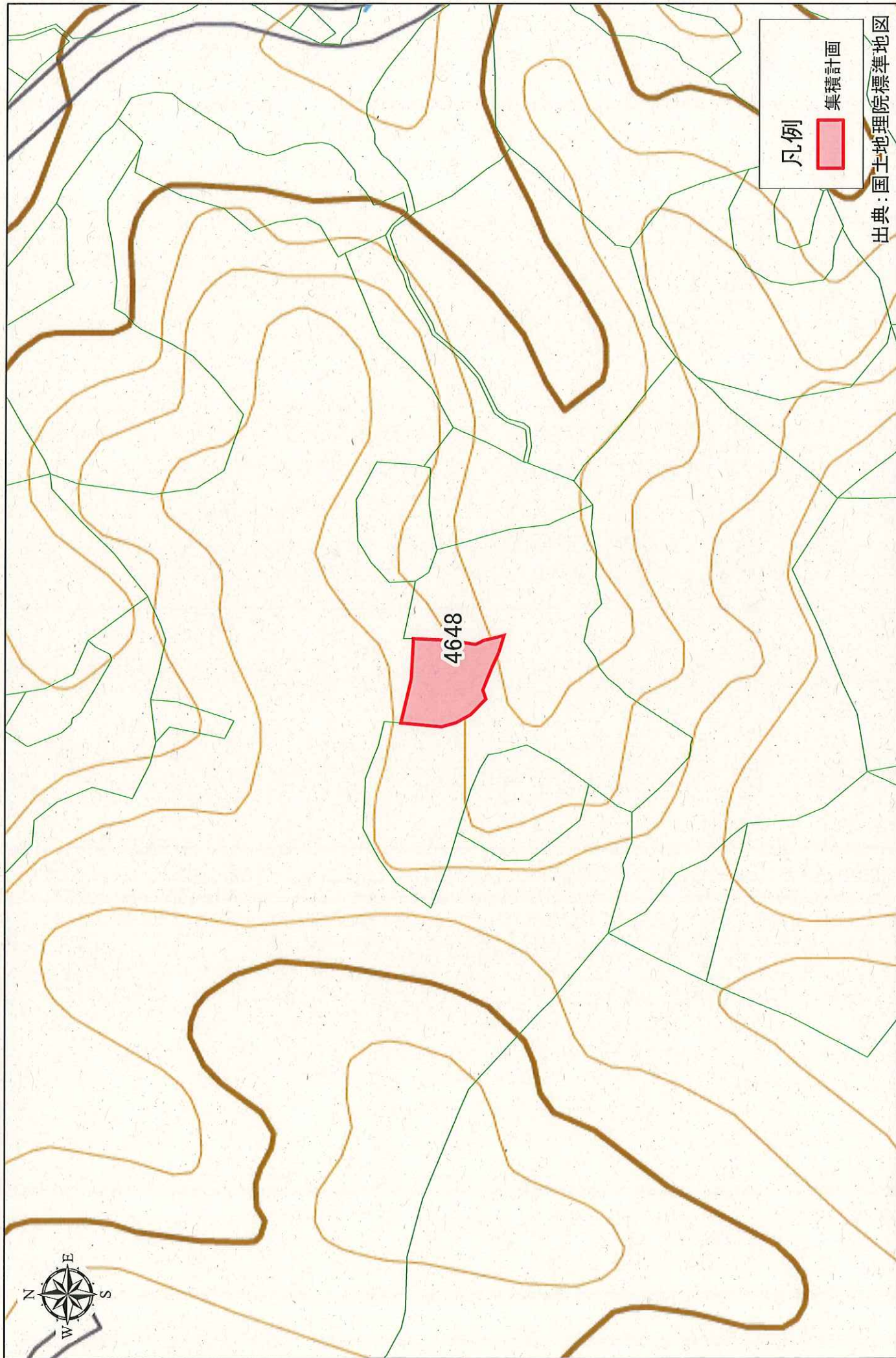
集積計画図【服巻字頭野4354-13】

S = 1:1,500

②



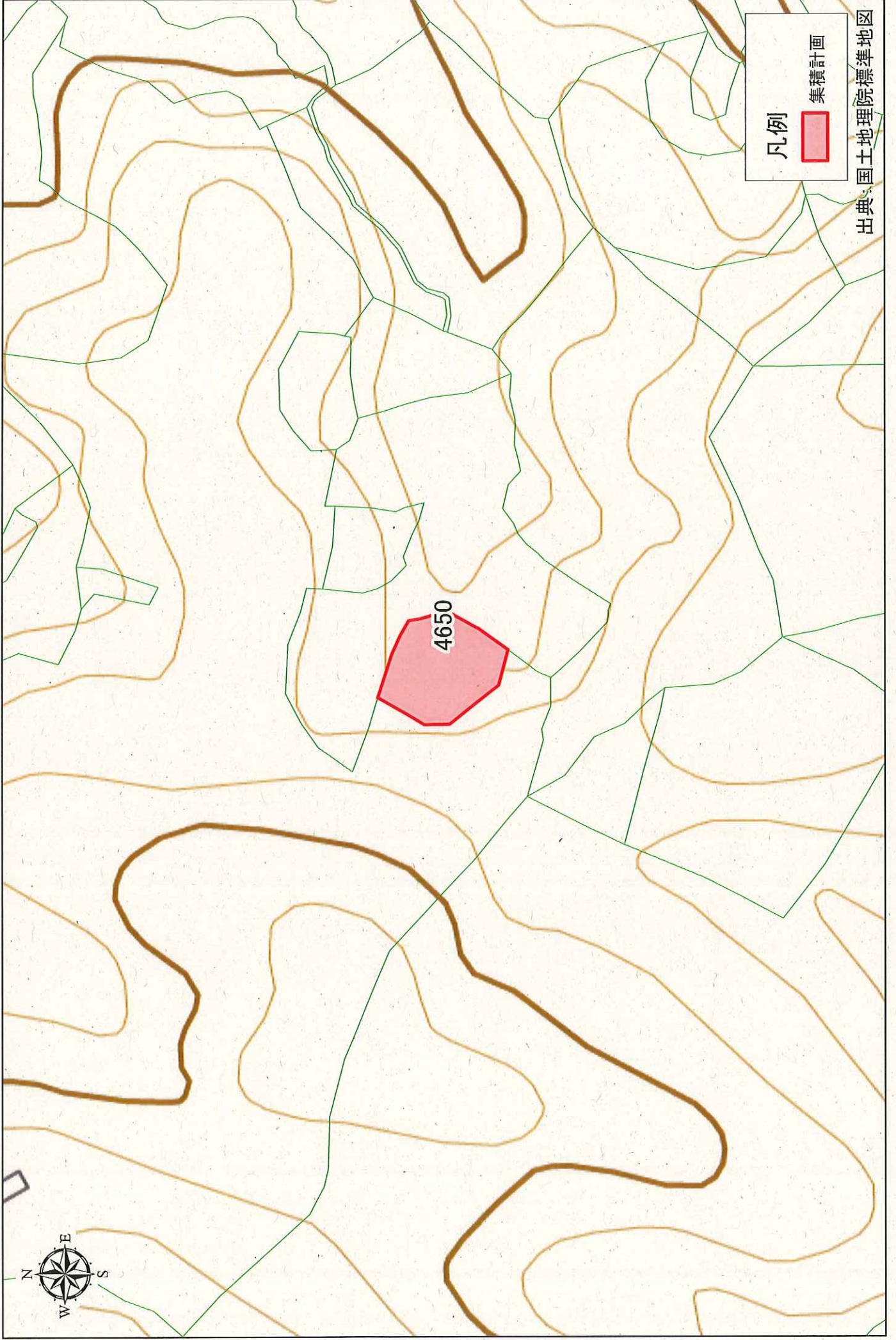
出典: 国土地理院標準地図

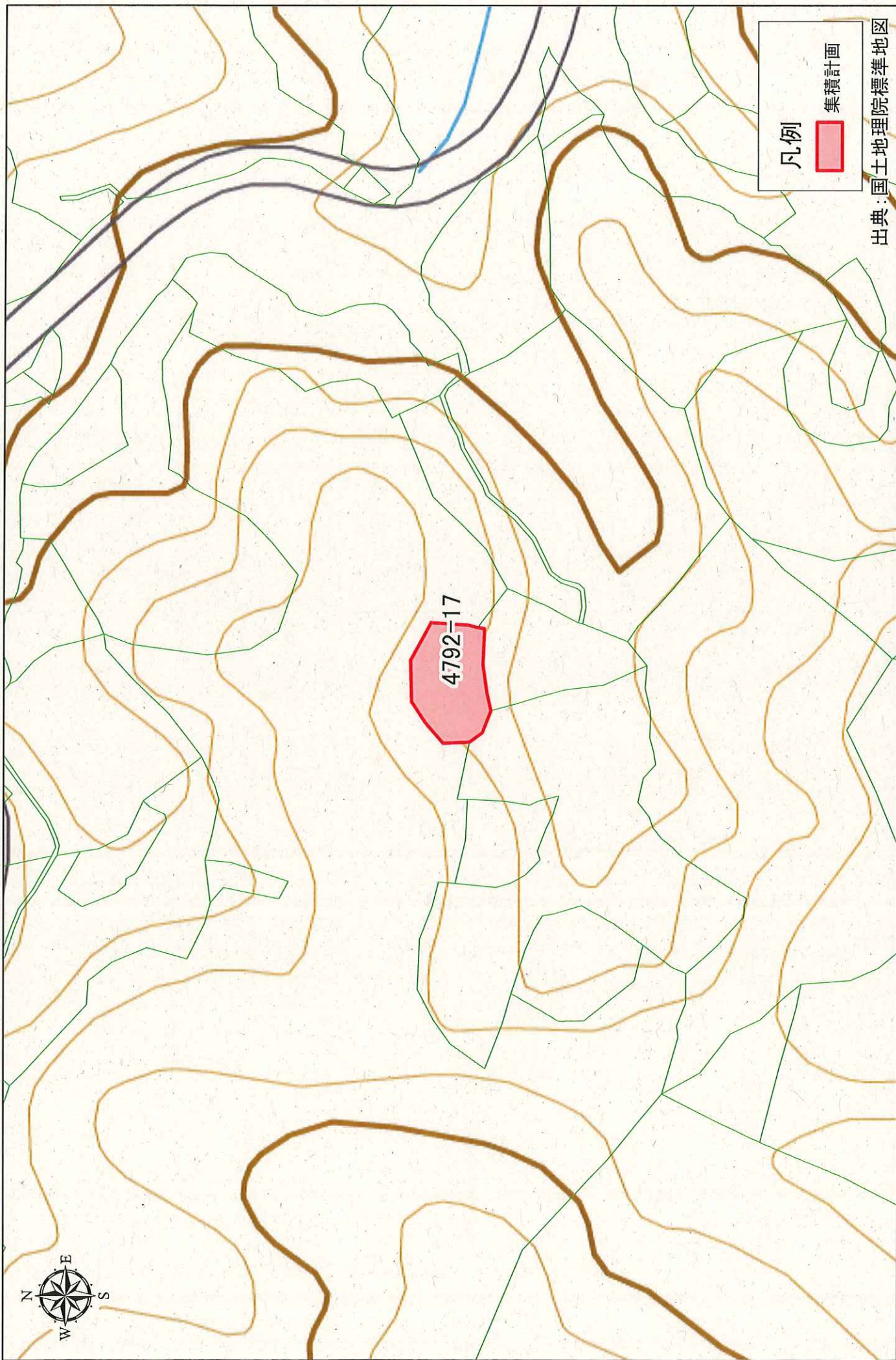


集積計画図【服巻字山口4650】

S = 1:1,500

⑪





凡例

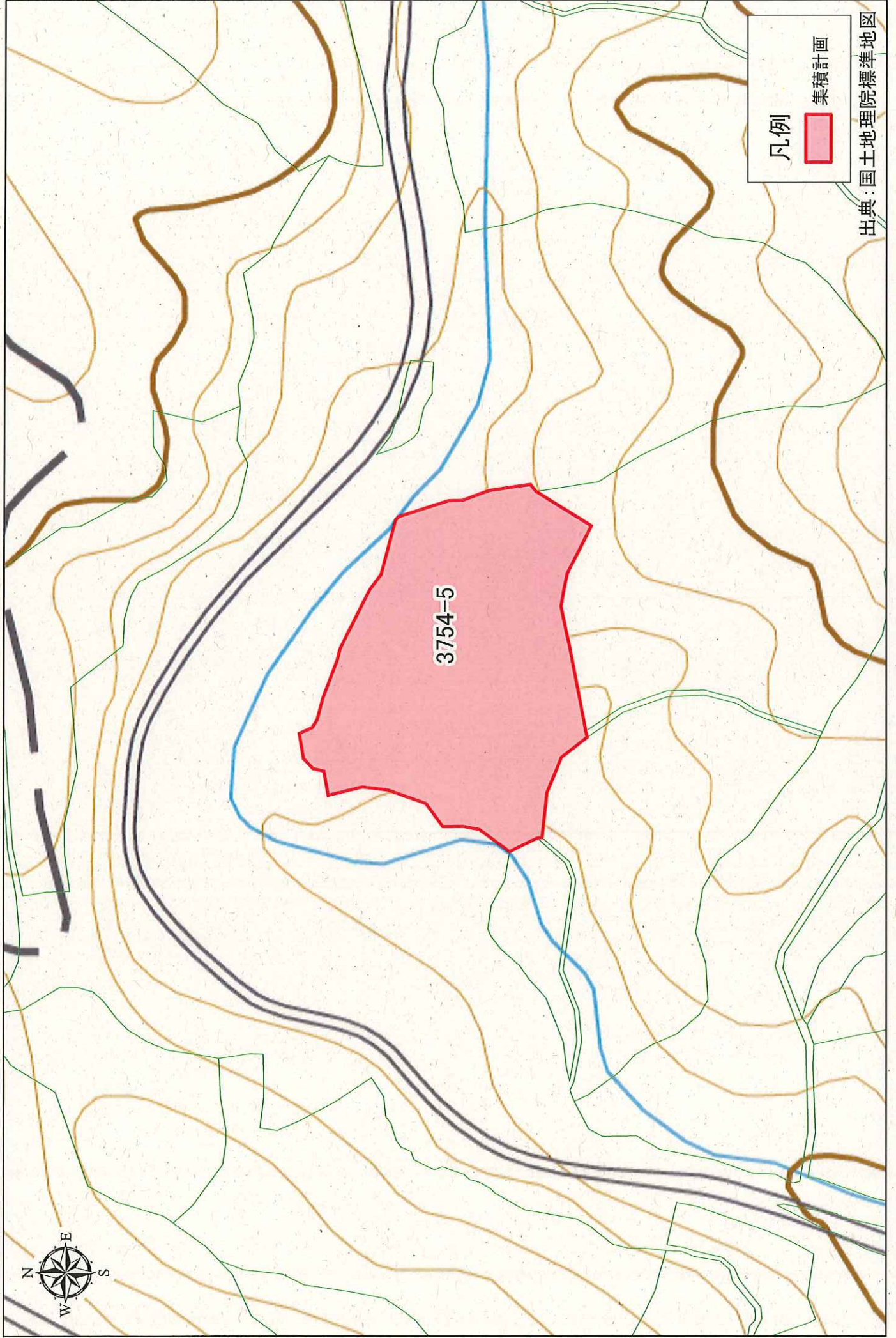
集積計画

出典：国土地理院標準地図

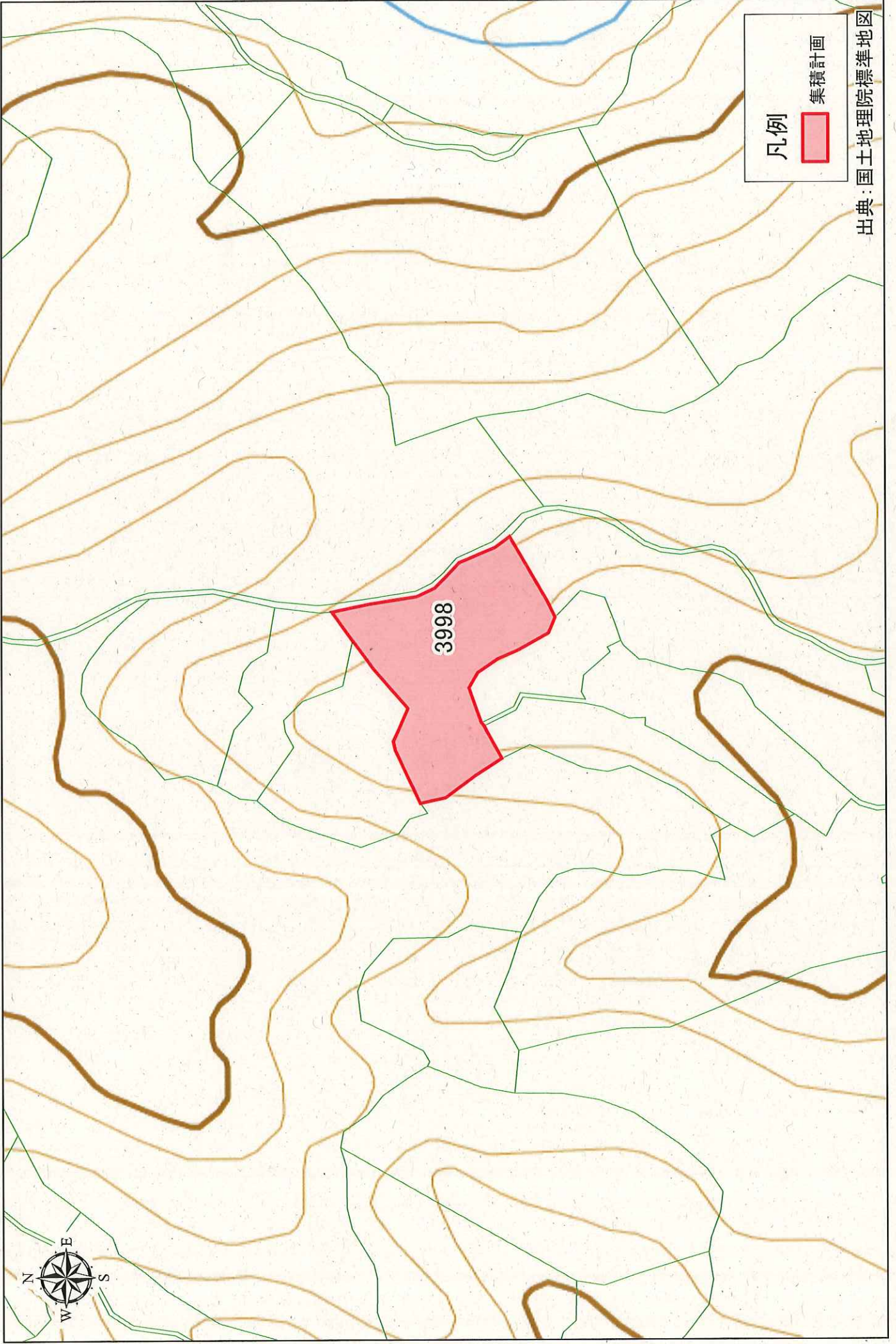
集積計画図【服巻字久保田3754-5】

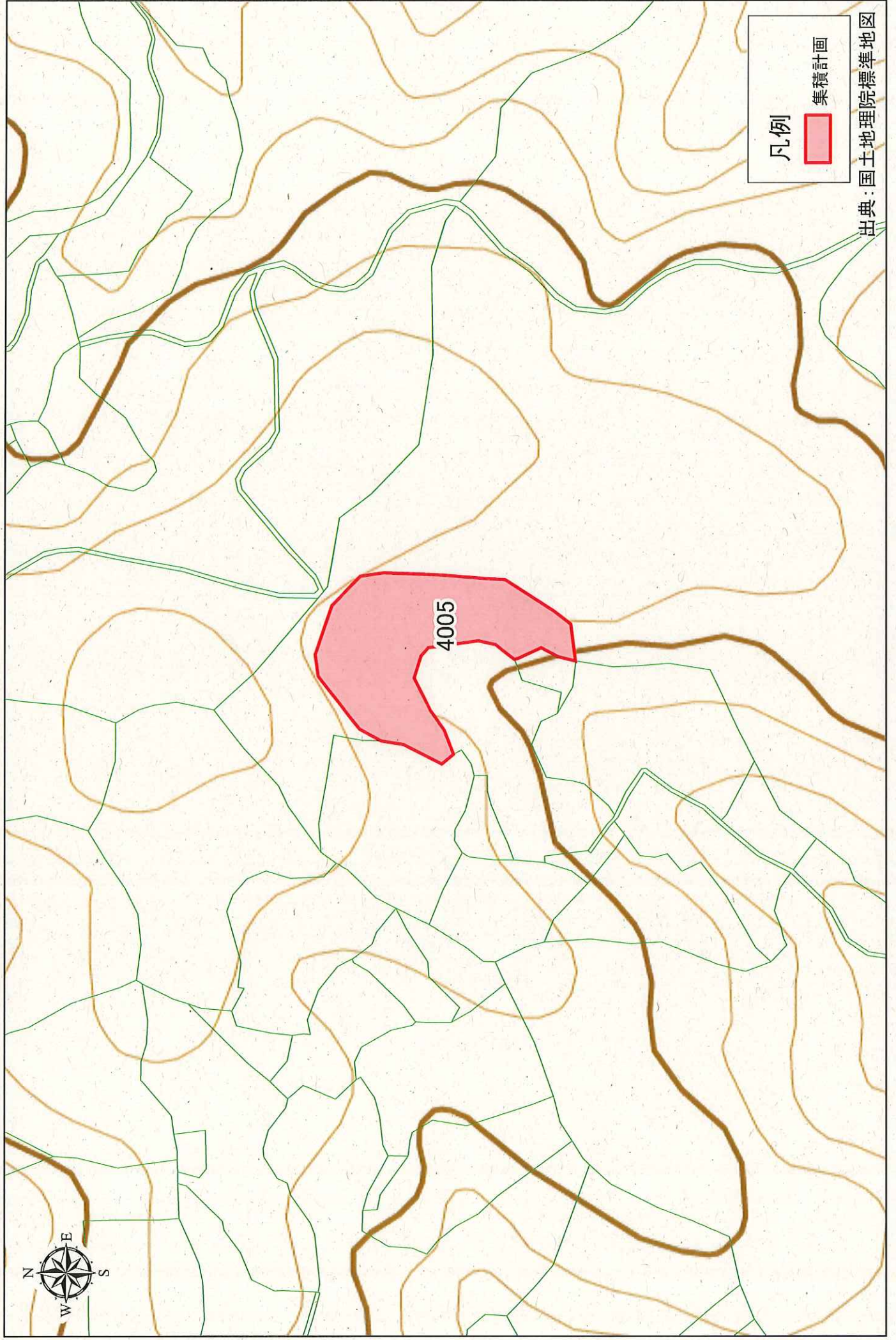
S = 1:1,500

①



出典: 国土地理院標準地図

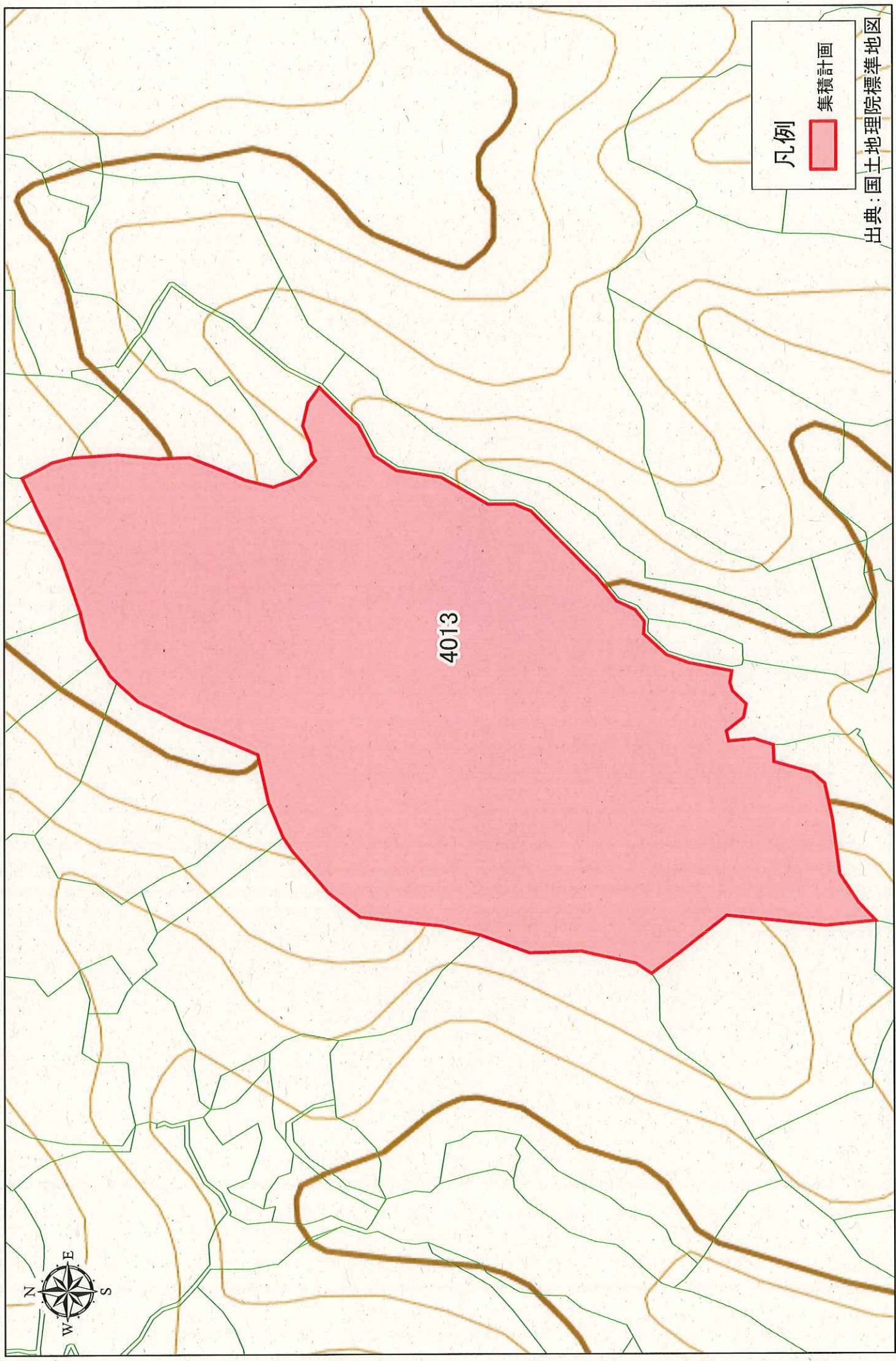


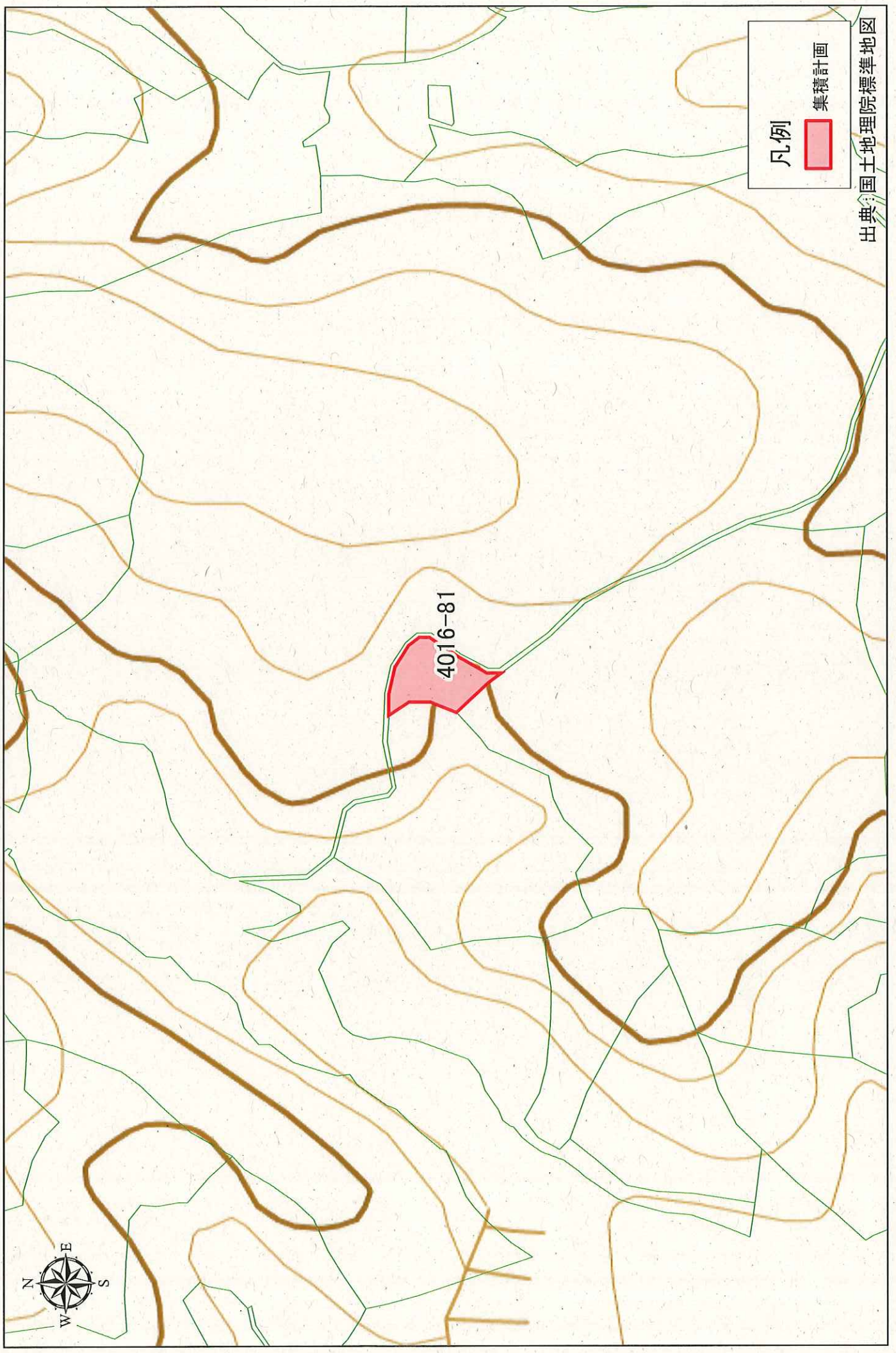


凡例

集積計画

出典：国土地理院標準地図





凡例
集積計画

出典：国土地理院標準地図